

ГЕОЛОГИЧЕСКИЙ КОМИТЕТ  
УРАЛЬСКОЕ ОТДЕЛЕНИЕ

55

M152

26.32591

П. П. МАКАРОВ

МАТЕРИАЛЫ ПО БИБЛИОГРАФИИ  
ЖЕЛЕЗНЫХ РУД УРАЛА

(РУССКАЯ ЛИТЕРАТУРА)

★

P. P. MAKAROW

MATÉRIAUX BIBLIOGRAPHIQUES

SUR LES MINÉRAIS DE FER DE L'OURAL

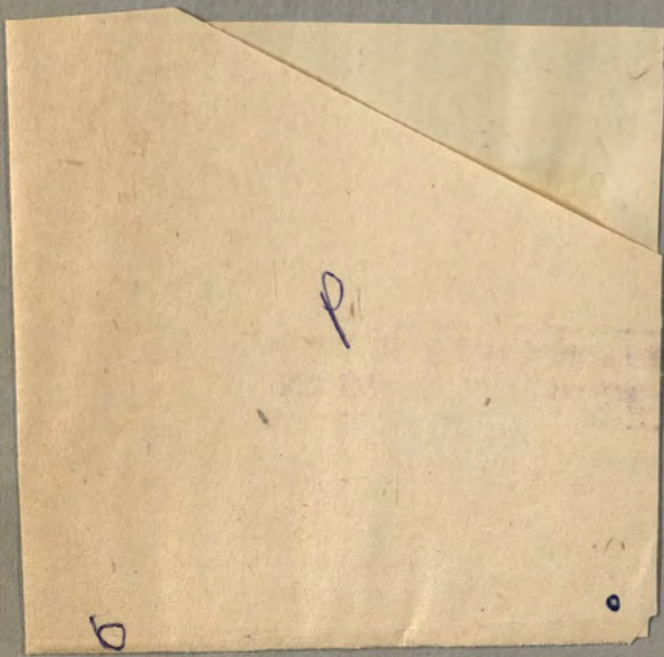
(LITTÉRATURE RUSSE)

ИЗДАНИЕ УРАЛЬСКОГО ОТДЕЛЕНИЯ  
ГЕОЛОГИЧЕСКОГО КОМИТЕТА

СВЕРДЛОВСК

1929

12



60

5

P

•

016:553.3 (47.8 Урал)

2632591

M15

X +

ГЕОЛОГИЧЕСКИЙ КОМИТЕТ  
УРАЛЬСКОЕ ОТДЕЛЕНИЕ

553:016

M152

П. П. МАКАРОВ



МАТЕРИАЛЫ ПО БИБЛИОГРАФИИ  
ЖЕЛЕЗНЫХ РУД УРАЛА

(РУССКАЯ ЛИТЕРАТУРА)

ИД 963902-  
8034

~~БИБЛИОТЕКА  
ЧЕЛЯБ. ОБЛ. МУЗЕЯ~~

P. P. MAKAROW

~~ПРОВЕРЕНО 1939 г.~~

261

MATÉRIAUX BIBLIOGRAPHIQUES

SUR LES MINÉRAIS DE FER DE L'OURAL

(LITTÉRATURE RUSSE)

ЧЕЛЯБИНСКАЯ ГОСУДАРСТВЕННАЯ  
ПУБЛИЧНАЯ БИБЛИОТЕКА


ИЗДАНИЕ УРАЛЬСКОГО ОТДЕЛЕНИЯ  
ГЕОЛОГИЧЕСКОГО КОМИТЕТА

СВЕРДЛОВСК

1929

5533:016

Напечатано по распоряжению  
Директора Уральского Отделения  
Геологического Комитета



Уралоблит № 3426.

Тираж 550 экз.

Свердловск, «Уралполиграф» тип. «Гранит». Заказ № 7518.


## ПРЕДИСЛОВИЕ.

Основным пособием при исполнении настоящей работы послужил библиографический каталог Уральского Отделения Геологического Комитета; дополнения сделаны по каталогам библиотек УПИ и Уралоблмузея, а также по различным библиографическим материалам, монографиям и справочникам.

В целях облегчения систематизации большого количества библиографических данных, различных по степени точности и авторитетности и нередко требовавших проверки по первоисточникам, пришлось ограничить тему вопросами общей (региональной) геологии, структуры и генезиса месторождений; запаса, качества и химических анализов железных руд в собственном смысле слова.

Таким образом, напр., работы о хромистом и титанистом железняках будут помещены в специальных выпусках, посвященных хрому и титану; труды о металлургической переработке руд составят особый выпуск „Заводы чугунные“, по классификационной схеме Геологического Комитета. Точно также все вопросы, относящиеся к статистике добычи железных руд, их транспорту и экономике эксплуатации месторождений, по намечаемому плану, должны войти в состав серии библиографических очерков по горной экономике Урала и в настоящий список не помещены. Наконец, опущены многочисленные библиографические справочники (Н. К. Чупина, Д. Д. Смышляева, Н. В. Здобнова, Н. Н. Криштофовича, М. Е. Соловьева и т. д.), т. к. они использованы каталогом Геологического Комитета и полностью покрываются настоящим указателем. Их место в особом списке, посвященном „библиографии Уральской библиографии“, имеющем более исторический, нежели практический, интерес.

Размещение материала в списке — хронологическое, внутри же годов — по алфавиту. Зарегистрированы статьи, фактически вышедшие в свет по 30 июня 1929 г. включительно; но так как многие Уральские научные периодики выходят задним числом с опозданием на несколько месяцев, надо считать литературу 1929 г. охваченную лишь частично. Список не является исчерпывающим и за более ранние годы и может послужить лишь материалом для будущих, более полных работ по библиографии минеральных ресурсов Урала.



## МАКАРОВ.

### Материалы по библиографии железных руд


#### Важнейшие из замеченных опечаток.

Стран.	Строка	Напечатано	Должно быть
Предислов.	10 св.	; запаса	, запасов
	10 сн.	практический,	практический
5	15 св.	Акадмелей	Академией
8	3 сн.	Геологическое	Геогностическое
9	31 сн.	186	1862,
10	13 св.	Таль, X. Э.	Таль, X. Я.
11	40 св.	82.	182.
19	20 сн.	Congrés	Congrès
32	15 сн.	ру	руд
	19 сн.	№ 13 (2)	№ 13(25),

Зак. № 6826

В дополнение к № 1072 от 9/XII 1929г.

Уральского Геолого-Разведочного Управления.





# Материалы по библиографии железных руд Урала.

(Русская литература.)

1. **Геннин, Г. В.** Описание сибирских заводов. Рукопись 1730-х годов, издана частично Бергом в 1828 году. (См. под этим годсм.)
2. **Рычков, П.** Топография Оренбургская, то-есть обстоятельное описание Оренбургской губернии. Части I и II. СПб., 1762. (Переиздано Оренбургской Ученой Архивной Комиссией в 1887 году.)
3. **Рычков, П.** Журнал или дневные записки путешествий по разным провинциям Российского Государства. СПб. 1770.
4. **Геннин.** Дневные записки путешествия по разным провинциям Российского государства. Ч. I и II, СПб., 1771—75.
5. **Лепехин, И. И.** Дневные записки путешествия по разным провинциям Российского государства в 1770 году. СПб, ч. I—III, 1771, 1772, 1780 (переиздано Академией Наук в «Полном Собрании Ученых Путешествий по России», СПб, т. II—IV, 1822—1823 г.г.).
6. **Паллас, П. С.** Путешествие по разным провинциям Российского государства. Перевели Ф. Туманский и В. Зуев. СПб. Ч. I—1773; II—1786; III—1788.
7. **Полунин, Ф. и Г. Ф. Миллер.** Географический лексикон Российского государства. М-ва, 1773, 254 стр.
8. **Толстой, И. А.** Новый и полный географический словарь Российского государства или лексикон. М-ва, т. I—IV, 1788.
9. **(Волков, А. А.)** Известие о сибирских железодельных заводах, полученное от Алексея Андреевича Волкова, правящего должность генерал-губернатора Пермского и Тобольского. «Труды Вольн. Эконом. О-ва», 1793, ч. XVII, стр. 169—174. (Окрестности Екб-га, рудники.)
10. **Герман, И. Ф.** Сочинения о сибирских рудниках и заводах. Ч. I—III, СПб., 1797—1798.
11. **Герман, Ф. А.** О лучшем способе выплавки магнитных железных руд и о выковке из оных лучшей доброты железа, удостоенное Экономическим Собранием половинного награждения на задачу 1798 года. «Тр. Вольно-Экономич. О-ва», 1801, ч. LIII, стр. 1—69.
12. **(Модерах, К. Ф.)** Историческо-географическое описание Пермской губернии, сочиненное для атласа 1800 года. Пермь, 1801, 221 стр.
13. **Попов, Н. С.** Хозяйственное описание Пермской губернии. Пермь, 1804. Часть I, 420 стр. (2-е изд.: СПб, 1811, 395 стр.)
14. **(Васильев).** Высочайше утвержденный доклад министра финансов (графа Васильева), со штатами и прочими приложениями, о новом образовании Горного Начальства и Управления горных заводов. СПб, 1806, 173 стр.
15. Высочайше утвержденные доклады и другие сведения о новом образовании Горного Начальства и Управления горных заводов. СПб, 1807. Ч. I—447 стр., ч. II—366 стр., с приложениями.
16. **Герман, И. Ф.** Описание заводов, под ведомством Екатеринбургского горного начальства состоящих. «Технолог. Журнал», СПб, 1805, т. 2—7. Есть отдельное издание: Екб. 1808, 107+388 стр.
17. **Герман, И. Ф.** Историческое начертание горного производства в Российской Империи. Ч. I. О первом начале горного дела в России до царствования Елизаветы Петровны. Екб., 1810, 1 карта.
18. **Любарский, В.** Геогностические замечания в отраслях Уральского края. «Сибирский Вестник», ч. XIII (1825), кн. 1.

19. **Соболевский, П.** О пользе употребления кричных соков в проплавку в доменных печах. ГЖ, 1825, ч. III, стр. 123—137.
20. **Аносов.** Геогностические наблюдения над Уральскими горами, лежащими в округе Златоустовских заводов. ГЖ, 1826, № 5, стр. 3—30.
21. **Бегер, Ф.** Геогностические записки о горах Уральских. ГЖ, 1826, № 6, стр. 3—14; № 7, стр. 3—26; № 8, стр. 3—60 (6 черт.); № 9, стр. 3—28.
22. **Берх, В. Н.** Жизнеописание В. И. Геннина, основателя Российских горных заводов. ГЖ, 1826, ч. I—V; 1827, ч. I, II и V; 1828, ч. II; 1829, ч. II.
23. **Кованько, И.** Краткая историческая записка о происхождении и умножении горных заводов в России и о нынешнем их состоянии. ГЖ, 1826, ч. II, стр. 4—26.
24. **Любарский, В.** Доменное чугуноплавленное производство на Уральских заводах. ГЖ, 1826, № 11, стр. 67—96 (1 черт.); № 12, стр. 103—119.
25. **Голляховский.** Геогностические замечания в округе Гороблагодатских заводов. ГЖ, 1827, № 10, стр. 25—49; № 11, стр. 23—41.
26. **Геннин, Г. В.** Горная история. ГЖ, 1828, № 7, стр. 107—128; № 8, стр. 69—87; № 9, стр. 113—140; № 10, стр. 83—99; № 11, стр. 83—108; № 12, стр. 43—71. (По рукописи 1730-х годов; издано Бергом.)
27. **Меньшенин, Д.** Об успехах горного промысла в России. ГЖ, 1829, ч. I, стр. 147—228.
28. **Менге.** Минералогические наблюдения, сделанные во время путешествия по Уральским горам. «Труды Минералогич. О-ва», 1830.
29. **Описание Северного Урала за пределами населения, исследованного горною экспедициею (под командой маркшейдера Протасова 2-го).** ГЖ, 1831, № 11, стр. 165—207, с прилож. 2 карт и 7 планов рек; 1833, ч. II, стр. 283—330; ч. IV, стр. 301—343.
30. **Геогностическое описание части Гороблагодатского округа, составленное геогностическою партией в 1832 году.** ГЖ, 1833, ч. III, стр. 135—153.
31. **Игнатъевский.** Геогностическое описание Варзинской дачи. ГЖ, 1832, № 2, стр. 170—186; 1 карта.
32. **Лисенко, И.** Геогностические наблюдения в округе Миасского завода и в местах, к оному прилежащих. ГЖ, 1832, № 3, стр. 309—341.
33. **Томсон, К.** Геогностическое обозрение окрестностей Колчеданского и Зырянского селений. ГЖ, 1832, № 9, стр. 294—303.
34. **Чеклецов.** Геогностические исследования во 2-м участке Пермских заводов. ГЖ, 1832, № 10, стр. 1—38.
35. **Архипов.** Геогностическое обозрение округа Гороблагодатских заводов в 1830 году. ГЖ, 1833, № 3, стр. 295—329.
36. **Г. С.** Жизнеописание Акинфия Никитича Демидова, основателя многих горных заводов. СПб, 1833, 103 стр.
37. **Карпинский, П.** Опыт геогностического описания округа Богословских заводов. ГЖ, 1833, № 2, стр. 145—190; 1 карта.
38. **Чайковский, И.** Геогностические исследования в округе Екатеринбургских заводов. ГЖ, 1833, № 4, стр. 1—33 (1 карта); № 7, стр. 1—24 (1 карта).
39. **Чеклецов.** Геогностическое обозрение Чердынского уезда, Пермской губернии. ГЖ, 1833, № 5, стр. 141—179; 2 карты.
40. **Шуман.** Геогностические исследования в 3-м участке Пермских заводов. ГЖ, 1833, № 8, стр. 154—171.
41. **Гурьев, А.** Замечания о кряжах Уральском и Кавказском. ГЖ, 1834, № 10, стр. 1—25; № 11, стр. 210—232.
42. **Геогностические наблюдения в округе Златоустовских заводов и в местах, прилежащих к оным.** ГЖ, 1834, ч. I, стр. 1—24 и 149—190.
43. **Мейер.** Геогностическое описание в равных участках округа Пермских заводов. ГЖ, 1834, № 12, стр. 386—401.
44. **Гофман, Э. и Г. П. Гельмерсен.** Описание южного Урала. Перевод А. Перетца. ГЖ, 1835, № 2, стр. 201—223; № 3, стр. 427—451; № 4, стр. 40—70; № 12, стр. 398—462; 1 карта и 2 черт.
45. **Лисенко, И.** Геогностические наблюдения в округах Миасского и Златоустовского заводов, также в местах, к ним прилежащих. ГЖ, 1835, № 1, стр. 36—58; № 2, стр. 224—259; 1 карта.
46. **Лисенко, И.** Геогностическое описание 4-го участка округа Златоустовских заводов. ГЖ, 1835, ч. III, стр. 423—435.
47. **Нестеровский, Я.** Геогностическое описание 5-го участка округа Златоустовских горных заводов. ГЖ, 1835, ч. III, стр. 435—453.
48. **Опыт геогностического описания округа Богословских заводов.** ГЖ, 1835, № 10, стр. 1—43; 1 карта, 2 табл.
49. **Рышковский.** Геогностическое описание 4-го участка Пермских заводов. ГЖ, 1835, № 10, стр. 44—68. 1 карта.
50. **Свод геогностических описаний Гороблагодатского округа, в 1830-33 годах.** ГЖ, 1835, № 9, стр. 409—422.

51. Старков. Геогностическое исследование части Гороблагодатских заводов. ГЖ, 1835, № 4, стр. 1—15; 1 карта.
52. Стражевский, Н. Краткий отчет о Северной Экспедиции 1834 года. ГЖ, 1835, № 5, стр. 295—315.
53. Томсон, К. Геогностическое описание долины Чусовой. ГЖ, 1835, № 8, стр. 181—201; 1 карта.
54. Гельмерсен, Г. П. Орографическое и геогностическое описание части Киргизской степи, заключающейся между реками Уралом, Уем и речками, впадающими с левой стороны в Тобол. ГЖ, 1836, № 11, стр. 305—335; 1 карта.
55. Колобов. Геогностическое описание Преображенского золотого рудника. ГЖ, 1836, № 2, стр. 209—222.
56. О найденном самородном (?) железе в даче Верхне-Тагильского завода. ГЖ, 1836, № 10, стр. 218—223. (Дедюхинский прииск.)
57. Сивков, П. Геогностическое описание участков округа Гороблагодатских заводов, исследованных в 1834 и 1835 годах. ГЖ, 1836, № 8, стр. 225—263; 1 карта и 1 профиль.
58. Чайковский, И. Журнал геогностических исследований и поисков на золото в восточной части Зауральской степи с 24 августа по 1 октября 1835 года. ГЖ, 1836, № 8, стр. 283—301.
59. Ширев. Отчет о действии геогностической партии в 1835 году, в округе Гороблагодатских заводов, по западную сторону Уральского хребта, в 6-м и 7-м участках. ГЖ, 1836, ч. III, стр. 1—14. (Геологическая структура района.)
60. Версилов. Геогностическое описание 7-го и части 8-го участков округа Златоустовских заводов. ГЖ, 1837, № 8, стр. 191—200; 1 карта.
61. Нестеровский, Я. Геогностическое описание 6-го участка округа Златоустовских заводов. ГЖ, 1837, № 1, стр. 39—57; 1 карта.
62. Об открытии жил железного блеска. ГЖ, 1837, № 2, стр. 416—417. (По рч. Березовке, в округе Екб-ских заводов.)
63. Соколовский, А. Описание 1-го Благодатского рудника. ГЖ, 1837, ч. I, стр. 169—176.
64. Гельмерсен, Г. П. Магнитная гора Благодать в Северном Урале, Перевод Фелькнера. ГЖ, 1838, № 8, стр. 149—174; 1 черт.
65. Иванов, Н. Разложение магнитного железняка, доставленного из округа Златоустовских заводов. ГЖ, 1838, № 11, стр. 190—196.
66. Любарский, В. Извлечение из описания лигнитовых месторождений, находящихся в Слободском уезде, Вятской губ. ГЖ, 1838, № 5, стр. 254—257.
67. (Розе, Г.). Кушвинский завод. Из путешествия Гумбольдта, Эренберга и Розе по Сибири. Перев. Иосса. ГЖ, 1838, № 4, стр. 83—98.
68. (Розе, Г.). Округ Богословских заводов. Извлечено Рожковым из путешествия Розе. ГЖ, 1838, № 6, стр. 300—353.
69. Колтовский. Описание Гороблагодатских заводов. ГЖ, 1839, № 1, стр. 54—107; № 3, стр. 365—423; № 6, стр. 444—484.
70. Пестеров. Краткий отчет о действиях Северной Экспедиции со времени учреждения оной по 1839 год. ГЖ, 1839, № 10, стр. 1—21.
71. Платонов. Геогностическое описание округа Пермских заводов. ГЖ, 1839, № 5, стр. 177—197.
72. Вагнер, А. Геогностическое описание 9-го участка округа Златоустовских заводов. ГЖ, 1840, № 10, стр. 23—37.
73. Карпинский 2-й, П. Отчет о действии геогностической партии в округе Богословских заводов за 1836 и 1837 г. ГЖ, 1840, № 10, стр. 1—22 (1 карта); № 11, стр. 203—235. (Район рр. Ваграны и Сосьвы.)
74. Эверсман, Э. Естественная история Оренбургского края. Перев. с нем. В. Даль. Ч. I. Оренбург, 1840, 99 стр. (Общая география. Почвы, горные породы.)
75. Взгляд на округ Нижне-Тагильских заводов, находящихся во владении Анатолия и наследников брата его Павла Николаевича Демидовых. «Пермск. Губ. Ведомости», Пермь, 1841, № 9 и № 10. (Затронут вопрос о рудных богатствах округа.)
76. Квален, Ф. В. Геогностические сведения о горных формациях на западном склоне Урала, особенно от реки Дьомы до западного Ика в Оренбургской губернии. ГЖ, 1841, № 4, стр. 1—49.
77. Пояснительные примечания к генеральной карте горных формаций Европейской России, изданной Гельмерсеном. С прилож. геологической карты России. ГЖ, 1841, № 4, стр. 29—68.
78. Хирьяков, М. Результаты качественного и количественного разложения бурых железняков Орловского и Таганайского рудников. ГЖ, 1841, № 3, стр. 349—350.

79. Щуровский, Г. Е. Уральский хребет в физико-географическом, геогностическом и минералогическом отношениях. С 8 картами и 4 чертежами. М-ва, 1841, 8+436 стр.

80. Богословский 1-й. Геогностическое описание 8-го участка округа Златоустовских заводов. ГЖ, 1842, № 1, стр. 9—31; 1 карта.

81. Данковский, А. Разложение Тараташского магнитного железняка. ГЖ, 1842, № 11, стр. 242—243. (Златоустовский окр., Кусинский р-н.)

82. Зембицкий. О месторождении алмазов в России. «Труды Минералогическ. О-ва», 1842.

83. Мухин. Химическое исследование. «Труды Минералогич. О-ва», 1842.

84. Спасский, Г. Горный словарь. М-ва, 1842.

85. Граматчиков. Геогностическое описание округа Каменского казенного завода. ГЖ, 1845, № 3, стр. 293—313; 1 черт.

86. Розе, Г. О горных породах Урала. Перевод Котляревского. ГЖ, 1845, № 8, стр. 219—246; № 9, стр. 317—381.

87. Бояршинов, А. Замечания об Уральском горном производстве. ГЖ, 1846, № 1, стр. 101—130.

88. Колтовский. Рудники и прииски в округе Нижне-Тагильских заводов Демидовых. ГЖ, 1846, № 8, стр. 154—187; № 9, стр. 272—310.

89. Лисенко, И. О плавке дровами Гороблагодатских магнитных железняков. ГЖ, 1846, № 3, стр. 423—432.

90. Мурчисон, Р. И. Геологическое описание Европейской России и хребта Уральского. Перев. Озерского. ГЖ, СПб, 1846, № 11, стр. 159—263; № 12, стр. 331—468; 1847, № 2, стр. 145—241; № 3, стр. 374—433; № 4, стр. 1—103; № 5, стр. 139—213; № 8, стр. 147—218; № 9, стр. 293—355; № 10, стр. 1—127; № 11, стр. 145—333; № 12, стр. 334—456; 1848, № 1, стр. 1—81; № 2, стр. 123—212; № 4, стр. 1—113; № 7, стр. 1—81, № 10, стр. 1—168, № 11, стр. 171—242. (Отд. изд.: СПб, 1849.)

91. Кокшаров, Н. О новом 48-граннике, замеченном в кристаллах Уральского магнитного железняка. ГЖ, 1847, ч. III, стр. 117.

92. Отчет Екатеринбургского округа о действии золотойскательных партий в лете 1848 года. ГЖ, 1849, № 3, стр. 397—406.

93. Граматчиков. Геогностическое описание дачи Каменского казенного завода на Урале. ГЖ, 1850, № 4, стр. 1—25.

94. Иванов, Н. Отчет о занятиях Лаборатории Департамента Горных и Соляных Дел за 1848 год. ГЖ, 1850, № 2, стр. 163—185 (180).

95. Каравасев. Испытание железных руд округа Катавских заводов Н-ков кн. Белосельского-Белозерского. ГЖ, 1851, ч. III, стр. 143—165.

96. Чевкин, К. и А. Озерский. Обзор горной производительности России. ГЖ, 1851, ч. III, стр. 364—441. *Ч. статистич. ведомости.*

97. Дьяконов. Об обжигании Горсблагодатских руд. ГЖ, 1852, ч. III, стр. 479—484.

98. Иванов, Н. Отчет о занятиях Лаборатории Департамента Горных и Соляных Дел за 1852 год. ГЖ, 1853, № 10, стр. 93—110 (94).

99. Данилов, М. Отчет о занятиях в Уральской Химической Лаборатории с апреля 1853 по март 1854 года. ГЖ, 1854, № 10, стр. 28—78; № 11, стр. 129—162.

100. Иванов, Н. Отчет о занятиях Лаборатории Департамента Горных и Соляных Дел за 1853 год. ГЖ, 1854, № 10, стр. 1—28.

101. Данилов, М. Отчет о занятиях Уральской Химической Лаборатории с марта 1854 по март 1855 года. ГЖ, 1855, № 12, стр. 501—542.

102. Месторождение бобовидной железной руды в Пермском уезде. ГЖ, 1855, № 5, стр. 319—322. (По Теплоухову: «Пермск. Губ. Вед.»)

103. Теплоухов, А. О бобовидной руде, открытой в имении графа Строганова. «Пермск. Губ. Вед.», 1855, № 17.

104. Тучемский. Описание Лысьвенского зав. в техническом и хозяйственном отношении. ГЖ, 1855, № 7, стр. 36—199.

105. Данилов, М. Отчет о занятиях Уральской Химической Лаборатории за 1855-56 заводский год. ГЖ, 1856, № 11, стр. 193—235.

106. Словцов, И. Местонахождение железного купороса. «Пермск. Губернск. Ведомости», 1856, № 50.

107. Гагенмейстер, Ю. А. О состоянии железного промысла в России. «Экономическ. Указат.», 1857, № 8, стр. 184—190 и № 9, стр. 209—215.

108. Грюнвальд, М. Заметки об осадочных, т.-е. содержащих окаменелости породах Урала, собранные и пополненные собственными наблюдениями. ГЖ, 1857, № 5, стр. 209—312.

109. Иосса, Г. Отчет о действии (уральских чугунных) заводов за 1855 год. ГЖ, 1857, ч. I, стр. 245—246. (Данные о рудниках.)

110. Меглицкий и Антипов. Геогностическое описание южной части Уральского хребта, исследованной в течение 1854 и 1855 годов. ГЖ, 1857, ч. IV, стр. 1—192; 1858 ч., II, стр. 193—435. (Есть отдельное издание: СПб,

*Имеется от  
гальванической  
карты и герметич.  
СМБ. 1869.*

- 1858, 435 стр. Разбор этого труда опубликован Г. П. Гельмерсеном, СПб, 1859.) „Отчет Акад. Наук о 28 присланных Делидовских картах“ СПб 1859, стр. 175
111. Нестеровский, Я Каталог рудам и породам Пермского округа. «Журн. Сельск. Хоз.», 1857, № 8, отд. II, стр. 98—109.
112. Данилов, М. Отчет о занятиях Уральской Химической Лаборатории в течение 1856—58 годов. ГЖ, 1858, № 10, стр. 72—115.
113. Кокшаров, Н. Материалы для минералогии России. XLIII. Магнитный железняк. ГЖ, 1858, ч. III, стр. 193—222.
114. Барбот-де-Марни, Н. Геогностические наблюдения в округе Катавских горных заводов на Урале. ГЖ, 1859, № 3, стр. 533—563.
115. Еремеев, П. Заметки о месторождениях железных руд в горнозаводских дачах хребта Уральского. ГЖ, 1859, № 5, стр. 313—337.
116. Иванов, Н. Отчет о занятиях Лаборатории Департамента Горных и Соляных Дел за 1855—1858 годы. ГЖ, 1859, № 9, стр. 553—569 и № 10, стр. 105—121. (115.)
117. Лисенко, К. Разложение железных руд и флюсов на заводах Гороблагодатского округа. ГЖ, 1859, № 11, стр. 301—313.
118. Антипов, А. Характер рудоносности и современное положение горного, то-есть рудного дела на Урале. ГЖ, 1860, ч. I, стр. 1—71; 225—315; 465—539; 1 табл.
119. Барбот-де-Марни, Н. Несколько слов об Уральских железных рудниках. ГЖ, 1860, № 7, стр. 67—82.
120. Барбот-де-Марни, Н. Геогностические наблюдения в округе Уфалейских горных заводов на Урале. ГЖ, 1861, ч. IV, стр. 385—421.
121. Мехоношин. Взгляд на дачу Александровского завода. «Пермские Губ. Ведомости», 1861, № 23—24.
122. Полетика, И. Об отдаче Уральских казенных горных заводов в частные руки в прошлом столетии. ГЖ, 1861, ч. III, стр. 1—5 (прилож. к № 8). (К статье Н. К. Чупина, см. ниже.)
123. Чупин, Н. К. Отдача казенных заводов в частные руки в прошлом столетии. ГЖ, 1861, ч. II, стр. 551—591.
124. Барбот-де-Марни, Н. Геогностические наблюдения в округе Сергинских горных заводов на Урале. ГЖ, 1862, ч. I, стр. 53—80; 2 черт.
125. Данилов, М. Отчет о занятиях Уральской Химической Лаборатории в течение 1860 и 1861 г. ГЖ, 1862, ч. II, стр. 270—328. (270—282; 318—326.)
126. Михайлов, Н. Заметки о современном положении частной горной промышленности на вотчинных башкирских землях Оренбургского края и о мерах, принимаемых к развитию ее. ГЖ, 1862, ч. I, стр. 358—390; 469—494.
127. Описание заводов и рудников Никиты Всеволодовича Всеволожского. ГЖ, 1862, ч. II, стр. 339—367 и 563—608.
128. Чупин, Н. К. Рудники округа Екатеринбургских горных заводов ГЖ, 1862, ч. IV, стр. 83—104.
129. Иванов, Н. Отчет о занятиях Лаборатории Горного Департамента за 1861 и 1862 г. ГЖ, 1863, ч. IV, стр. 215—240.
130. Нестеровский, Я. О некотором улучшении при добыче руд из целиков или островов на рудниках Пермских казенных заводов. ГЖ, 1863, ч. II, стр. 6—12.
131. Семенов П. и др. Географическо-статистический словарь Российской Империи. СПб, т. I, 1863, VIII + 716 стр.
132. Мозель, Х. Материалы для географии и статистики России, собранные офицерами Генерального Штаба. Пермская губерния. СПб., ч. I, 1864, стр. 16 + 367 + 60; ч. II, 1864, стр. 746 + 54, с табл. 1 карта
133. Гофман Э. Материалы для составления геогностической карты казенных горных заводов хребта Уральского. ГЖ, 1865, ч. II, стр. 204—243, 383—421; ч. IV, стр. 63—81, 384—410. (Богословский, Воткинский и Пермский округа.)
134. Иванов, Н. Результат химического испытания железных руд и известкового флюса Кувинского, графини Строгановой, завода. ГЖ, 1865, № 1, стр. 55—81; № 2, стр. 301—327; 7 табл.
135. Котляревский И. Путешествие по Уральским и в Луганский литейный заводы в 1864 г. ГЖ, 1865, № 1, стр. 167—243; № 2, стр. 415—522 и № 3, стр. 621—666; 2 табл. (206—207; 490—491; 643—644.)
136. Некер, А. А. Общий Сырт и его значение в Оренбургском крае. Уфа, 1865, 12 стр.
137. Семенов, П. и др. Географическо-статистический словарь Российской Империи. СПб, т. II, 1865, 898 стр.
138. Гельмерсен, Г. П. Отчет о геологических исследованиях, произведенных на Урале в 1865 году: Г Ж, 1866, ч. IV, стр. 71—103 и 293—315.
139. Чупин, Н. К. Об открытии и первоначальной разработке магнитной горы Благодати. (Из «Пермск. Губ. Ведом.» за 1866, №№ 76, 77 и 81.) Г Ж, 1866, ч. IV, стр. 317—339.
- { Заглавие  
требуется  
проверить.

(Планер)

140. Гофман, Э. Материалы для составления геогностической карты казенных горных заводов хребта Уральского. Перевод Д. П. ГЖ, 1867, ч. I, стр. 129—148; 517—543; ч. II, стр. 165—193, 446—468; ч. IV, стр. 95—107, 227—246 и 307—331.
141. Сапальский, В. Об марганцевых рудах, найденных в даче Нижне-Тагильских заводов, принадлежащих. . . Павлу Павловичу Демидову. ГЖ, 1867, ч. I, стр. 175—178.
142. Семенов, П. и др. Географическо-статистический словарь Российской Империи. СПб, т. III, 1867, 743 стр.
143. Таль, Х. Я. Геогностический дневник и обзор Николае-Павдинской и части Вагранской дачи (из отчета Николае-Павдинскому Товариществу в 1867 году). СПб, 1867, 25 стр., 1 карта, разрезы, 2 табл. обнажений.
144. Таль, Х. Я. Николае-Павдинский завод. Извлечение из статей в «Пермских Губернских Ведомостях». ГЖ, 1867, ч. IV, стр. 247—261.
145. Барбот-де-Марни, Н. Разбор сочинения Х. Таль: «Опыт геогностического описания Николае-Павдинской и части Вагранской дач. СПб, 1867.» ГЖ, 1868, ч. I, стр. 294—296.
146. Гофман, Э. Материалы для составления геогностической карты казенных горных заводов хребта Уральского. ГЖ, 1868, ч. II, стр. 79—124, 217—258 и 429—467; ч. III, стр. 93—137 и 249—296.
147. Мостовенко, В. Медные рудники Гороблагодатского округа. ГЖ, 1868, ч. I, стр. 53—73; ч. IV, стр. 463—500.
148. Нитте, Е. Сведения о добыче руд при Высокогорском руднике с 1758 по 1868 год и проплавке медных руд в Нижне-Тагильских заводах с 1814 по 1868 год. ГЖ, 1868, № 10, стр. 127—130.
149. Пикторский, П. Н. Демонстрирование магнитного железняка из Ахматовской копи. ЗМО, т. III. (1868), сер. 2, стр. 408.
150. Редикорцев. Отчет о розьских свинцевых руд в южных частях Урала. ГЖ, 1868, ч. II, стр. 371—378.
151. Рожков, В. Материалы к вопросу о железной промышленности России. ГЖ, 1868, ч. II, стр. 284—308; 469—507.
152. Сведения о добыче железных руд при Высокогорском руднике с 1758 по 1868 год и о проплавке медных руд, получении штыковой меди и содержании оной в 100 пуд. руды в Нижне-Тагильских заводах с 1814 по 1868 год. ГЖ, 1868, ч. IV, стр. 127—130.
153. Таль Х. Я. Заметка по поводу рецензии статьи: «Опыт геогностического описания Николае-Павдинской и части Вагранской дач». ГЖ, 1868, ч. III, стр. 174—179.
154. Безобразов, В. П. Уральское горное хозяйство и вопрос о продаже казенных горных заводов. СПб, 1869, стр. 373+253.
155. Карпинский, А. П. Пироксеновая порода горы Качканар. ГЖ, 1869, № 5, стр. 255—267.
156. Котляревский, И. «Уральское горное хозяйство и вопрос о продаже казенных горных заводов. Исследование В. П. Безобразова. СПб, 1869.» (Критика.) ГЖ, 1869, № 6, стр. 471—524; № 9, стр. 405—462; № 10, стр. 99—145; № 11, стр. 257—337; 1870, № 1, стр. 115—187; № 2, стр. 311—366.
157. Пикторский, П. Н. Магнитный железняк из Ахматовской копи. ЗМО, т. IV (1869), сер. 2, стр. 329.
158. Головкинский, Н. Геологические наблюдения в полосе каменноугольной формации на западном склоне Среднего Урала, произведенные летом 1869 года. СПб, 1870, 37 стр., 1 карта. (Прилож. к «Залиске» И. И. Любимова.)
159. Калинин, Г. Билимбаевский завод. ГЖ, 1870, № 1, стр. 33—53.
160. Коцшаров, Н. Материалы для минералогии России. Бурый железняк. ГЖ, 1870, ч. II, стр. 275—277.
161. Котляревский, И. Описание частных горнозаводских округов, назначенных к продаже за казенные долги. ГЖ, 1870, № 5, стр. 316—352; № 6, 458—534; № 7, стр. 135—156; № 8, стр. 277—298; № 10, стр. 155—197; № 11, стр. 379—452. (Ревдинский, Суксунский и Кнауфский округа.)
162. Кыштымские горные заводы Н-ц Расторгуева. С предислов. А. Одицова. СПб, 1870, 56 стр.
163. Лесенко, Д. Исторический очерк разведок горы Благодати. ГЖ, 1870, № 5, стр. 223—252.
164. Любимов, И. И. Записка к проекту Пермско-Уральской железной дороги. СПб, 1870, 161 стр., 1 карта.
165. Мостовенко, I-й. О месторождениях железных руд в заводских дачах гр. Шувалова и кн. Голицына. ГЖ, 1870, № 11, стр. 268—345.
166. Гельмерсен, Г. П. Заметка на отчет Туннера. (Путешествие на Урал.) ГЖ, 1871, № 4, стр. 165—176.

167. **Иванов, Ф.** Отчет о занятиях Уральской Химической Лаборатории за 1868, 1869 и 1-ю половину 1870 года. ГЖ, 1871, № 4, стр. 107—112 и № 5, стр. 252—268.
168. **Котляревский, И.** Описание частных горнозаводских округов, назначенных к продаже за казенные долги. ГЖ, 1871, № 8, стр. 271—312; № 9, стр. 445—462, № 10, стр. 137—169 и № 12, стр. 489—563. (Сергинско-Уфалейский округ.)
169. Отчет о занятиях Лаборатории Горного Департамента в 1868 и 1869 гг. ГЖ, 1871, № 3, стр. 501—517. (502—503.)
170. **Романовский, Г. Д.** Несколько слов о геологических картах казенных горных округов хребта Уральского, составленных Гофманом. ГЖ, 1871, № 6 (прилож.), стр. 491—494.
171. **Иосса, А.** Russlands Montan-Industrie. insbesondere dessen Eisenwesen. Von P. Ritter von Tunner. (Критический разбор.) ГЖ, 1872, № 1, стр. 143—170; № 2, стр. 311—336.
172. **Норпе, М. Ф.** О двух недавно открытых на Урале минеральных коях: Николае-Максимилиановской и Парасковье-Евгениевской. ЗМО, сер. 2, ч. VII (1872), проток., стр. 394.
173. **Мостовенко, В.** Записка о разведке горы Благодати. ГЖ, 1873, № 1, стр. 73—82, 7 табл. планов.
174. **Рогов, Я. А.** Геогностическое описание дачи Билимбаевского завода. ЗУОЛЕ, т. I (1873), вып. 1, ч. 2, стр. 34—45.
175. **Розе, Г.** Путешествие по Уралу Гумбольдта, Эренбурга и Розе в 1829 году. Перевел с нем. и дополнил примечаниями Н. К. Чупин. ЗУОЛЕ, т. I и II, 1873, приложение. (Дата—с титульного листа: томы «Записок УОЛЕ» вышли позднее.)
176. **Семенов, П.** и др. Географическо-статистический словарь Российской Империи. СПб. Т. IV, 1873, 867 стр.
177. **Чупин, Н. К.** Географический и статистический словарь Пермской губ. Пермь, 1873—78 гг. (Прилож. к «Сборнику Пермск. Земства».)
178. **Чупин, Н. К.** О начале и развитии горного промысла в Богословском Урале. ГЖ, 1873, № 4, стр. 88—108; № 5—6, стр. 318—340. (Есть оттиск, 43 стр.)
179. **Гривнак, К. И.** Краткие заметки о рудоносности змеевиков в Южном Урале и о медном месторождении в казачьих дачах. ГЖ, 1874, № 3, стр. 273—289.
180. **Малахов, В. М.** Указатель месторождений минералов, горных пород и руд, встречающихся в казенных и частных горнозаводских округах хребта Уральского. Екб, 1874, 23 стр.
181. **Мушкетов, И. В.** О железных месторождениях Урала. (Доклад в УОЛЕ 18 мая 1873 года.) ЗУОЛЕ, т. I (1874), вып. 2, ч. I, стр. 123—125.
182. **Новокрещенных, Н. Н.** Описание горных пород дачи Верх-Нейвинского завода и перечень найденных в ней минералов. ЗУОЛЕ, т. I (1874), вып. 2, ч. 2, стр. 157—162.
183. **Рогов, Я. А.** Геогностический очерк западной части Соликамского и Чердынского уездов. ЗУОЛЕ, т. I (1874), вып. 2, ч. 2, стр. 163—168.
184. **Девя, П.** Решетовские рудообжигательные печи на горе Благодати. ГЖ, 1875, № 4, стр. 1—9.
185. **Меллер, В. И.** Отчет о казенных на каменный уголь разведках в Среднем Урале за 1872—74 годы. ГЖ, 1875, № 7—8, стр. 102—216. (Отмечены залежи бурого железняка.)
186. **Меллер, В. И.** Геологическое описание Илимской и Уткинской казенных дач на Урале и результаты произведенных в них разведочных на каменный уголь работ. СПб, 1875, 223 стр., 2 карты и 4 табл. разрезов.
187. **Новый чугуноплавильный завод на Урале.** ГЖ, 1875, № 10, стр. 117—119. (Анализы руд Спасского и Кормовищенского р-ков Верхотурского у.)
188. **Дрездов, А. И.** Об Егоршинском и Фадинском антраците. (Доклад в УОЛЕ 29/IX 1874 г.) ЗУОЛЕ, т. III (1876), № 2, стр. 15—17. (Углистый железняк Егоршинского м-ния.)
189. **Майер, Г.** О месторождении медной руды Рудянского рудника. ГЖ, 1876, № 9, стр. 290—299.
190. **Малахов, В. М.** Указатель месторождений минералов, встречающихся в горно-заводских округах Хребта Уральского. ЗУОЛЕ, т. III (1876), № 2, стр. 81—94.
191. **Меллер, В. И.** Геологическое описание Илимской и Уткинской казенных дач на Урале и результаты произведенных в них разведочных работ на каменный уголь. ЗМО, сер. 2, ч. XI (1876), стр. 1—227; 2 геолог. карты и 4 табл. разрезов.
192. **Новокрещенных, Н. Н.** Пышминско-Ключевской медный рудник. (Доклад в УОЛЕ 15/XI, 1873 года.) ЗУОЛЕ, т. III (1876), № 2, стр. 1—4; 1 план.

одна карта зме.

193. Отчет о занятиях Уральской Химической Лаборатории за 2-ю половину 1870 и за 1871—1874 годы. ГЖ, 1876, № 7—8, стр. 155—239.
194. Сосунов, Н. П. О Шайтанских заводах г.г. Берг. ЗУОЛЕ, т. III (1876), вып. 2, стр. 18—25; 1 карта.
195. Таль, Х. Я. Сухогорский завод. ГЖ, 1876, № 7—8, стр. 118—154.
196. Чупин, Н. К. Замечания и дополнения к статье г. Сосунова «О Шайтанских заводах г.г. Берг». ЗУОЛЕ, т. III (1876), вып. 2, стр. 26—38.
197. Иосса, Н. А. Сообщение о месторождении волчеца близ села Баевского. ЗМО, сер. 2, ч. XII (1877), проток., стр. 261—263.
198. Кротов, П. И. Краткий отчет о геологической экскурсии в Котельнический уезд Вятской губернии. «Проток. засед. О-ва Естествоиспытат. при Казанском Ун-те», год IX (1877—78), прилож. № 92.
199. Меллер, В. И. Геологический очерк окрестностей Александровского завода на Урале. ЗМО, сер. 2, ч. XII (1877), стр. 1—58; 2 табл. геологич. планов и разрезов.
200. Мушкетов, И. В. Материалы для изучения геогностического строения и рудных богатств Златоустовского округа в Южном Урале. ГЖ, 1877, № 8—9, стр. 231—332; № 10, стр. 51—102.
201. Мушкетов, И. В. Геологические исследования в Южном Урале. ЗМО, сер. 2, ч. XII (1877), стр. 280.
202. Нижне-Тагильск и его рудники. «Нива», 1877, № 48.
203. Мушкетов, И. В. Материалы для изучения геогностического строения и рудных богатств Златоустовского горного округа в Южном Урале. ЗМО, сер. 2, ч. XIII (1878), стр. 9—242. С геологическ. картами округа, южной части Ильменских гор и Санарских золотых приисков Кочкарской системы, с разрезами и 12 полнотипажами.
204. Мушкетов, И. В. О геогностическом строении Златоустовского округа. ЗМО, сер. 2, ч. XIII (1878), стр. 423—424.
205. Гладкий, П. К вопросу о происхождении гнездовых месторождений сферосидерита в песках и глинах северо-восточной части Вятской и соседних с нею частей Пермской и Вологодской губ. ГЖ, 1879, ч. III, № 7, стр. 65—71.
206. Дрездов, А. И. Испытание железных руд и флюсов Холуницких заводов Поклевского-Козелло. ГЖ, 1879, № 12, стр. 339—364.
207. Малахов, В. М. Указатель месторождений минералов, встречающихся в горнозаводских округах хребта Уральского (продолж.). ГЖ, т. V (1879), вып. 1, стр. 1—10.
208. Арцруни, А. Е. Результаты геологических исследований в Сысертском округе Екатеринбургского уезда Пермской губернии. ЗМО, сер. 2, ч. XV (1880), проток., стр. 189—192.
209. Иосса, А. Отчет о занятиях Уральской Химической Лаборатории за 1875—78 гг. ГЖ, 1880, № 7—8, стр. 171—244.
210. Конткевич, С. Отчет о геологических исследованиях вдоль линии Уральской горнозаводской железной дороги. ГЖ, 1880, № 6, стр. 325—373. (От Екатеринбурга до ст. Бисер.)
211. Гладкий, П. К вопросу о происхождении гнездовых месторождений сферосидерита в песках и глинах северо-восточной части Вятской и соседних с нею частей Пермской и Вологодской губ. ГЖ, 1881, № 9, стр. 332—342. (См. 1879 год.)
212. Глинка, С. Ф. Гора Качканар. Тр. СПб—ОЕ, т. XII (1881), вып. 2, стр. 150—152.
213. Гривнак, К. И. Богословский горный округ. Минеральные богатства и способ добычи их и обработки в округе. СПб, 1881, 115 стр., 1 карта, 10 табл. черт.
214. Еремеев, П. В. Заметка о нахождении маргита в Высокогорском железном руднике на Урале. ГЖ, 1881, № 12, стр. 438—441.
215. Ерофеев, М. Кристаллы магнитного железняка из горы Благодать. СПб, 1881, 11 стр.
216. Лесенко, Д. Материалы для истории горного промысла в России. ГЖ, 1881, № 6, стр. 403—408. (Общие данные о горных богатствах Урала.)
217. Николаев, П. Д. Аналитические работы. ГЖ, 1881, № 6, стр. 376—402.
218. (Одинцов, А., А. Деви и В. Фаддеев). Кыштымские горные заводы Наследниц Расторгуева. Екб., 1881, 25 стр.
219. Очерк месторождений полезных ископаемых в Европейской России и на Урале. СПб, 1881, 244 стр., 2 карты. Изд. Горного Департамента. (Урала касаются стр. 1—87. Описание м-ний Урала составлено А. П. Карлинским и Кузнецовым (стр. 66—73); карты составлены В. И. Меллером.)
220. Домгер, В. А. Геологические наблюдения, произведенные в западной части Уральской Горнозаводской жел. дороги, между Пермью и ст. Биссер. С гео-

х) Эта книга встречается лишь в указателе, но в натуре я ее не видел. Не ошибками ли тут в год? См. № 275.



- логич. картой, профилем и 30 разрезами в тексте. ЗМО, сер. 2, ч. XVII (1882), стр. 108—173.
221. Дрездов, А. И. О химическом составе ископаемых углей восточного склона Урала. (Доклад в УОЛЕ 1 февраля 1881 г.) ЗУОЛЕ, т. VI (1882), вып. 2, стр. 63—78.
222. Еремеев, П. В. Псевдоморфические кристаллы аррагонита и железной окиси из русских месторождений. ЗМО, ч. XVII (1882), стр. 319—336. (329—336.)
223. Иванов. Описание Луньевских копей и заводов. Уральское Горнозаводское Товарищество. Пермь, 1882, 86 стр., 5 табл. планов и разрезов.
224. Краткое описание Гороблагодатского округа с исторической, промышленной и хозяйственной стороны. М-ва, 1882, 87 стр.
225. Кротов, П. И. Геологические исследования в <sup>Уральских частях</sup> Соликамской и Чердынской <sup>уездах</sup> Пермской губернии. «Проток. засед. О-ва Естествоиспытат. при Казанском Ун-те», Казань, 1882—3, прилож. № 160, <sup>стр. 9—11.</sup>
226. Малахов, В. М. Указатель месторождений минералов, встречающихся в горнозаводских округах Хребта Уральского. (Продолжение.) ЗУОЛЕ, т. VI (1882), вып. 2, стр. 55—62.
227. Нижне-Тагильские заводы П. П. Демидова, князя Сан-Донато. Всеросс. Художеств.-Промышленн. Выставка 1882 г. в Москве. Краткий указатель выставки. Изд. Завоуправления. М-ва, 1882, 68 стр.
228. Николаев, П. Д. Сообщение о магнитном железняке из окрестностей Белоярска на Урале. ЗМО, сер. 2, ч. XVII (1882), стр. 390—391.
229. Новокрещенных, Н. Н. Кизеловский завод. ЗУОЛЕ, т. VI (1882), вып. 2, стр. 43—53.
230. Глинка, С. Ф. О генезисе железняка в Качканарской горной группе. Проток. VII Съезда Естествоиспытат. и Врачей в Одессе. 1883.
231. Гурвич. Справочная книга Уфимской губернии. 1883.
232. Еремеев, П. В. Отчет о деятельности Минералогического О-ва за 1881 г. ЗМО, сер. 2, ч. XVIII (1883), стр. 238—239.
233. Карпинский, А. П. Геологические исследования, произведенные на Урале летом 1883 года. (Предварительный отчет.) ИГК, т. II (1883), стр. 193—215. (Каслинско-Кымштымский округ.)
234. Краснопольский, А. А. Предварительный отчет о геологических исследованиях, произведенных в 1882 году на западном склоне Урала. ИГК, т. II (1883), стр. 89—106.
235. Крат, В. А. О новейших успехах в разработке железных рудников Песковского завода. ГЖ, 1883, № 6, стр. 359—379.
236. Носилов, К. Д. Геологические наблюдения в Лялинской и Вагранской дачах Верхотурского уезда Пермской губ. ГЖ, 1883, № 2, стр. 289—304.
237. Чернышев, Ф. Н. Предварительный отчет о геологических исследованиях на западном склоне Южного Урала. ИГК, т. II (1883), стр. 31—48.
238. Ячевский, Л. А. и Е. С. Федоров. Сообщение о горе Благодати. ЗМО, сер. 2, ч. XVIII (1883), проток., стр. 273—274.
239. Гора Благодать. «Календарь Пермской губернии на 1885 год». Изд. Пермского Губстаткомитета, Пермь, 1884, стр. 153—158.
240. Еремеев, П. В. Шпинель из Николае-Максимилиановской копи на Урале. ЗМО, сер. 2, ч. XIX (1884), проток., стр. 185.
241. Зайцев, А. Геологический очерк Кыштымской и Каслинской дач в Среднем Урале. «Тр. Казанск. ОЕ», т. XIII (1884), вып. 3.
242. Зайцев, А. Заметка о геологическом строении местности на восточном склоне Урала между р.р. Синарой и Караболкой и линией Зырянкульская—Куллубаевская—Зиганчинская—Тюбук. «Проток. заседан. Казанск. ОЕ», год XVI (1884—1885), прилож.
243. Зайцев, А. Заметка. «Вятские Губернск. Ведомости», 1884, № 22.
244. Иордан, К. О положении рудников Оренбургской губ. в техническом отношении. ГЖ, 1884, № 6, стр. 473—477.
245. Краснопольский, А. А. Предварительный отчет об исследованиях, произведенных в 1883 году на западном склоне Урала. ИГК, т. III (1884), стр. 113—137.
246. Крат, В. А. О характере месторождений железных руд на отводах Омутнинского завода Вятской губернии. ГЖ, 1884, № 4, стр. 91—107.
247. Кротов, П. И. Геологические исследования на западном склоне Чердынского Урала, произведенные, по поручению Геологического Комитета, летом 1883 г. (Предварительный отчет.) ИГК, т. III (1884), стр. 88—112.
248. Миквиц, Р. Г. Характер залегания руд в Пашийской даче и разработка тамошних рудникв. ГЖ, 1884, № 4, стр. 1—43; 1 карта.
249. Носилов, К. Д. Месторождение сферосидерита на реке Оранже, притоке реки Печоры. ГЖ, 1884, № 10, стр. 118—119.
250. Савченков, Ф. Отчет по Лаборатории Министерства Финансов и С.-Петербургской Пробирной Палате за 1883 год. ГЖ, 1884, № 6, стр. 436—462.

251. Чернышев, Ф. Н. Результаты геологических исследований на западном склоне Уральского хребта, в пределах Златоустовского округа. ЗМО, сер. 2, ч. XIX (1884), проток., стр. 178—179.
252. Штукенберг, А. А. Краткий отчет о геологических исследованиях, произведенных в течение летних месяцев 1883 года в Пермской губ. ИГК, т. III (1884), стр. 161—182.
253. Штукенберг, А. А. О месторождениях железных руд в даче Артинского завода. ИГК, т. III (1884), проток., стр. 19.
254. Богданович, Таганайское и Ахтенское месторождения бурого железняка в Златоустовском горном округе. ГЖ, 1885, № 11, стр. 242—248.
255. Карпинский, А. П. Геологические исследования, произведенные в Южном Урале летом 1884 года. (Предварит. отчет.) ИГК, т. IV (1885), стр. 323—339.
256. Краснопольский, А. А. Предварительный отчет о геологических исследованиях, произведенных на западном склоне Урала в 1884 году. ИГК, т. IV (1885), стр. 240—283 (244, 282.)
257. Крат, В. А. Системы разработки и хозяйство Песковских, Омутнинских и др. рудников Вятской губернии. ГЖ, 1885, № 2, стр. 169—233.
258. Кротов, П. И. Артинский ярус. «Труды Казанск. ОБ», т. XIII (1885), вып. 5, стр. 5—297. (Об этом труде: Романовский, Г. Д.—1886.)
259. Кротов, П. И. Предварительный отчет о геологических исследованиях на западном склоне Соликамского Урала, произведенных летом 1884 года. ИГК, т. IV (1885), стр. 155—184.
260. Кротов, П. И. Предварительный отчет о геологических исследованиях в Пермской губ., произведенных летом 1885 года. ИГК, т. IV (1885), стр. 359—392 (391).
261. Мельников, М. П. Николае-Максимилиановская минеральная копь близ Кусинского завода на Урале. ЗМО, сер. 2, ч. XX (1885), стр. 237—264.
262. Оржеховский, П. О некоторых устройствах и инструментах, употреблявшихся при ручном разведочном бурении на Малоблагодатском железном руднике, отведенном в пользование заводам графа Строганова. ГЖ, 1885, № 11, стр. 181—204.
263. Отчет о занятиях Уральской Химической Лаборатории за 1879—1884 годы. ГЖ, 1885, № 7, стр. 46—90; № 8, стр. 226—324.
264. Рожков, В. Берг-компания на магнитной горе Благовати в Сибири и на Медвежьих островах в Лапландии. ГЖ, 1885, № 4, стр. 119—141; № 5, стр. 243—301; № 6, стр. 435—466; № 7, стр. 101—140.
265. Семенов, П. и др. Географическо-статистический словарь Российской Империи. СПб., т. V (1885), 1000 стр.
266. Чернышев, Ф. Н. Фауна нижнего девона западного склона Урала. ТГК, т. III, вып. I (1885), 107 стр., 9 табл.
267. Чернышев, Ф. Н. Геологические исследования, произведенные на Урале летом 1884 года. (Предварительный отчет.) ИГК, т. IV (1885), стр. 135—154.
268. Зайцев, А. Предварительный отчет о геологических исследованиях, произведенных на Урале летом 1885 года. ИГК, т. V (1886), № 2, стр. 57—85.
269. Карпинский, А. П., Ф. Н. Чернышев и А. Тилло. Общая геологическая карта Европейской России. Лист 139. Златоустовский округ. ТГК, т. III, № 2 (1886), 113 стр., 4 табл.
270. Краснопольский, А. А. Предварительный отчет о геологических исследованиях, произведенных в 1885 году на западном склоне Урала. ИГК, т. V (1886), стр. 263—286.
271. Носилов, К. Д. Результаты геологических экскурсий в Северном Урале. ЗМО, сер. 2, ч. XXII (1886), проток., стр. 317—320.
272. Савченков, Ф. Отчет по Лаборатории Министерства Финансов и С.-Петербургской Пробирной Палате за 1885 год. ГЖ, 1886, № 8, стр. 270—291.
273. Федоров, Е. С. Сообщение о результатах геологического исследования части Северного Урала в пределах  $60^{\circ} \frac{3}{4}$  до  $61^{\circ} \frac{1}{4}$  сев. широты, между верхним течением р. Вишеры и р. Лозьвою. ЗМО, сер. 2, ч. XXII (1886), проток., стр. 341—343.
274. Архангельский. Заметка. «Пермск. Губ. Ведомости», 1887, № 73.
275. Гривнак, К. И. Богословский горный округ. ГЖ, 1887, № 4, стр. 1—86.
276. Еремеев, П. В. Описание некоторых минералов из золотистых россыпей на землях Оренбургского казачьего войска и башкирских. ГЖ, 1887, ч. III, стр. 263—309. (Минералогическ. обзор.)
277. Зайцев, А. Заметка. «Пермск. Губ. Ведомости», 1887, № 28.
278. Зайцев, А. Общая геологическая карта России. Лист 138-й. Геологическое описание Ревдинского и Верх-Исетского округов и прилежащих местностей. ТГК, т. IV, № 1 (1887), 158 стр., 1 карта.
279. Иосса, Н. А. Работы Лаборатории Министерства Финансов в течение 1870—1882 г. включительно. ГЖ, 1887, ч. I и II, особ. приложение: 222 стр. (66—68; 168—188.)

280. Краснопольский, А. А. Краткий очерк геологического строения Кыновской дачи на Урале. (Предварительный отчет.) ИГК, т. VI (1887), № 7, стр. 267—303. (296.)
281. Новаковский, М. Очерк геологического характера и минеральных богатств Уральской области. ГЖ, 1887, № 10, стр. 82—122.  
— Полозов, А. См. 1890 год.
282. Чернышев, Ф. Н. Поездка в Уфимскую и Вятскую губ. (Предварительный отчет.) ИГК, т. VI (1887), стр. 6—24. (20.)
283. Чернышев, Ф. Н. Фауна среднего и верхнего девона западного склона Урала. ТГК, т. III, вып. 3 (1887), XII+203 стр., 14 табл.
284. Гладкий, П. Химико-геологические заметки о Меднорудянском и Высокогорском месторождениях в Нижнем Тагиле. ГЖ, 1888, № 1, стр. 96—123.
285. Гривнак, К. И. Железо-рудные месторождения Сергинско-Уфалейских горных заводов. ГЖ, 1888, № 4, стр. 27—60; № 5, стр. 245—277.
286. Зайцев, А. Заметка «Вятск. Губ. Ведомости», 1888, № 78.
287. Зайцев, А. Предварительный отчет о геологических исследованиях, произведенных на Урале летом 1887 года. ИГК, т. VII (1888), стр. 262—288.
288. Краснопольский, А. А. Геологические исследования в северо-западной части площади 126 листа 10-верстной карты Европейской России. ИГК, т. VII (1888), стр. 165—175. (170.)
289. Кротов, П. И. Геологические исследования на западном склоне Соликамского и Чердынского Урала. ТГК, т. VI (1888), 563 стр., 1 карта.
290. Отчет Уральской Экспедиции для исследования хозяйства казенных горных заводов. СПб, 1888.  
Т. I. Округа: Златоустовский, бывш. Екатеринбургский и Гороблагодатский. 484 стр.  
Т. II. Воткинский и Пермский пушечный заводы. 358+55 стр.  
Т. III. Счетоводство заводов и прочие вопросы, поставленные программой для занятий Экспедиции. 166 стр.
291. Савченков, Ф. Отчет Лаборатории Министерства Финансов и С.-Петербургской Пробирной Палатки за 1886 год. ГЖ, 1888, № 3, стр. 448—465.
292. Федоров, Е. С. Результаты исследований геологического строения Северного Урала. ЗМО, сер. 2, ч. XXIV (1888), проток., стр. 423—425 и 449—450.
293. Чернов, Д. Отчет по командировке для обзора Уральских рельсовых заводов и Екатеринбургской выставки. С табл. «Журн. Мин. Путей Сообщения». СПб, 1888, № 38.
294. Анцыферов, Ф. Д. Сведения о некоторых обнажениях и полезных ископаемых Шадринского уезда. ИГК, т. VIII (1889), стр. 215—217.
295. Еремеев, П. В. О некоторых минералах Николае-Максимилиановской копи на Урале. ЗМО, сер. 2, ч. XXV (1889), проток. стг. 338—339. (Титанистый железняк.)
296. Карпинский, А. П. Геологические исследования, произведенные на Урале в 1888 году. (Предварительный отчет.) ИГК, т. VIII (1889), стр. 197—213. (200.)
297. Краснопольский, А. А. Общая геологическая карта России. Лист 126-й. Пермь—Соликамск. Геологические исследования на западном склоне Урала. ТГК, т. XI, № 1 (1889), 522 стр., 2 табл. и 15 политипаж. в тексте.
298. Новокрещенных, Н. Н. Разведки на золото в Ростесской даче, находящейся в северо-восточном углу Соликамского уезда. ЗУОЛЕ, т. XII (1889), вып. 1, стр. 1—13; 1 карта. (Успенский рудник.)
299. Федоров, Е. С. Геологические исследования в Северном Урале в 1884—1886 г. ГЖ, 1889, № 4, стр. 81—147; № 5, стр. 307—383; 1890, № 3, стр. 498—551; № 4—6, стр. 145—210.
300. Чернышев, Ф. Н. Геологическая поездка на Урал в 1888 году. ИГК, т. VIII (1889), № 5, стр. 121—141; с геологич. картою горы Благодать.
301. Чернышев, Ф. Н. Общая геологическая карта России. Лист 139. Описание центральной части Урала и его западного склона. ТГК, т. III, № 4 (1889), 393 стр.; 7 табл.
302. Штукенберг, А. А. Геологический очерк дачи Верхне-Уфалейского завода. МГР, т. XIII (1889), стр. 49—94; 1 геологич. карта.
303. Анцыферов, Ф. Д. Сведения о некоторых обнажениях и полезных ископаемых Шадринского уезда. ИГК, т. VIII (1890), стр. 215—217.
304. Иосса, Н. А. Материалы для изучения горнозаводской промышленности России. ГЖ, 1890, № 2, стр. 244—268; № 4—6, стр. 75—99.
305. Краснопольский, А. А. Геологические исследования по восточную сторону Урала, в Верхне- и Нижне-Туринской и частью—Бисерской дачах. (Предварительный отчет.) ИГК, т. IX (1890), стр. 177—191. (189.)
306. Леш, А. А. О двух штуфах магнитного железняка с горы Высокой близ Нижне-Тагильского завода. ЗМО, сер. 2, ч. XXVI (1890), стр. 414.

307. Полозов, А. Краткое описание Кутимского месторождения железной руды в Вишерском лесничестве, Чердынского уезда. ЗУОЛЕ, т. XII (1890—91), вып. 2, стр. 58—59. (Статья датирована 1887 годом.)
308. Холуницкие заводы действит. статск. советника Альфонса Фомича Поклевского-Козелл Вятской губ. Слободского и Глазовского уездов. Вятка, 1890, 83 стр.
309. Штукенберг, А. А. Общая геологическая карта России. Лист 138-й. Геологические исследования северо-западной части 138 листа. ТГК, т. IV, № 2 (1890), 115 стр.
310. Белоусов (М. Д.). Эллиптические доменные печи Теплогорского и Чермовского заводов. ГЖ, 1891, № 11, стр. 210—222. (Троицкий рудник.)
311. Добры и Менья Стан. Исследование образцов самородного теллурического железа, открытых в Березовских золотых промыслах. Перевод с франц. ГЖ, 1891, № 10, стр. 105—110.
312. Еремеев, П. В. Заметка. «Пермск. Губ. Ведомости», 1891, № 41 и № 44.
313. Еремеев, П. В. О псевдоморфозах магнитного железняка по форме кристаллов цейлонита Николае-Максимилиановской копи в Златоустовском округе на Урале. ГЖ, 1891, № 6, стр. 367.
314. Заметка. «Волжский Вестник», 1891, № 117.
315. Заметка. «Пермск. Губ. Ведомости», 1891, № 40.
316. Карпинский, А. П. Месторождения никкелевых руд на Урале. ГЖ, 1891, № 10, стр. 52—101.
317. Краснопольский, А. А. Общая геологическая карта России. Лист 126-й. Пермь—Соликамск. Объяснительн. замечания к геологической карте. ТГК, т. XI, № 2 (1891), 30 стр.; 1 карта.
318. Левинсон-Лессинг, Ф. Ю. Геологические исследования в Губерлинских горах. (Предварительный отчет.) ЗМО, сер. 2, ч. XXVIII (1891), стр. 277—291.
319. Соловьев, М. Е. Начало горного промысла на Урале. (Речь 21 октября 1890 г.) ЗУОЛЕ, т. XIII (1891—92), вып. 1, стр. 11—18.
320. Белоусов, М. Д. Кутимский чугуноплавильный завод в Чердынском крае. ГЖ, 1892, № 8, стр. 258—278. (Рудники, обслуживающие завод.)
321. Белоусов, М. Д. Кутимское месторождение железного блеска в Северном Урале. «Горно-Заводский Листок», 1892, № 5, стр. 1201—1202.
322. Белоусов, М. Д. Частные заводы Пермского округа в 1890—1891 заводском году. ГЖ, 1892, № 12, стр. 492—506.
323. Диц, Г. Некоторые данные о заводах Юго-Камском и Омутнинском, за время управления ими горным инженером О. Николаи. ГЖ, 1892, № 6, стр. 234—280.
324. Зайцев, А. Геологические исследования в Николае-Павдинском округе и прилегающих местностях центрального Урала и восточного его склона. ТГК, т. XIII, № 1 (1892), 97 стр.
325. Зеленцов, А. О горной и горнозаводской промышленности в IV Уфимском горном округе за 1890 заводский год. ГЖ, 1892, № 12, стр. 507—519.
326. Краснопольский, А. А. Предварительный отчет о геологических исследованиях в дачах Петрокаменского и Верхне-Салдинского заводов на Урале. ИГК, т. XI (1892), стр. 105—114.
327. Нестеровский, Н. Железные прииски компании Колчина, Аносова и Шеголихина. ГЖ, 1892, № 12, стр. 521—526. (По поводу статьи М. Д. Белоусова в ГЖ, 1892, № 8, — см. выше.)
328. Нестеровский, Н. Об открытии теллурического железа в Березовских золотых промыслах. ОГИ, 1892, № 3, стр. 27—33.
329. Савинский, С. Микроскопическое исследование теллурического железа, найденного в Березовских золотых промыслах. ОГИ, 1892, № 3, стр. 33—35; 43.
330. Справочная книжка о рудах и месторождениях полезных ископаемых, открытых в дачах Алапаевского заводского округа. Екб. 1892.
331. Белоусов, М. Д. Месторождения железных руд в Вишерской казенной даче Чердынского уезда. «Горно-Заводский Листок», 1893, №№ 11—12.
332. Васле. Залежи магнитного железняка на Юбрьшином камне в Чердынском уезде Пермской губ. «Екатеринбургская Неделя», 1893, № 41; «Пермск. Губ. Ведомости», 1893, № 80.
333. Еремеев, П. В. Заметка: а) ВЗ, 1893, № 13; б) «Пермск. Губ. Ведомости», 1893, № 30.
334. Еремеев, П. В. О кристаллическом мартите из горы Улла-Утасе-Тау в Южном Урале. ЗМО, сер. 2, ч. XXX (1893), проток., стр. 436.
335. Еремеев, П. В. О конкрециях псевдоморфических кристаллов плотного бурого железняка по формам серного колчедана и марказита с берегов реки Уила. ЗМО, сер. 2, ч. XXX (1893), стр. 444—445.
336. Кротов, П. И. Геологические исследования в северной части 89 листа и на водоразделе между Чепцой и Вяткой, в области 108 листа в Вятской губ. ИГК, т. XII (1893), № 2, стр. 53—70.
337. Разведки в Илимской и Серебрянской дачах. ГЖ, 1893, № 5—6, стр. 429—430.

338. **Соболевский**. Замечательный случай изменения горных пород в округе Суксунских заводов на Урале. ГЖ, 1893, № 10, стр. 22—34.
339. **Чернышев, Ф. Н.** Фауна нижнего девона восточного склона Урала. ТГК, т. IV, № 3 (1893), 221 стр., 14 табл.
340. **Белоусов, М. Д.** Месторождение магнитного железняка в Чердынском крае. «Горно-Заводск. Листок», 1894, № 1 и № 2.
341. **Кротов, П. И.** Предварительный отчет о геологических исследованиях 1893 года, произведенных в Вятской губернии. ИГК, т. XIII (1894), стр. 65—72.
342. **Кротов, П. И.** Общая геологическая карта Европейской России. Лист 89-й. Ортогидрографический очерк западной части Вятской губернии в пределах 89 листа. С картою. ТГК, т. XIII, № 2 (1894), 241 стр., 1 карта.
343. **Покровский, П.** К вопросу о происхождении руд Камско-Вятских водоразделов. «Журн. VIII Совещ. Инженеров Вятского горного округа». Прилож. № 2, стр. 125—131; с табл. чертеж.
344. **Штукенберг, А. А.** Геологические исследования в области Среднего Урала. (Предварительный отчет.) ИГК, т. XIII (1894), стр. 51—56.
345. **Белоусов, М. Д.** Месторождения железных руд в Вишерской казенной даче Чердынского уезда. ЗУОЛЕ, т. XV (1895), вып. I, стр. 27—31. (Реферат см. ЕГМ, т. I (1896), вып. I, стр. 108.)
346. **Вышеславцев, В.** Из путешествия к Уралу по речке Вишере. «Пермск. Губ. Ведом.», 1895, № 264.
347. **Карножицкий, А. Н.** Евгение-Максимиллиановские минеральные копи и некоторые другие новые или мало исследованные месторождения минералов в области среднего Урала. ЗМО, сер. 2, ч. XXXV (1895), стр. 1—160.
348. **Кротов, П. И.** Геологические исследования в бассейне Чепцы в Вятской губернии. (Предварительный отчет.) ИГК, т. XIV (1895), стр. 53—70.
349. **Петров, В. А.** Богатства Урала. (Доклад 9 октября 1895 г.) «Зап.-Московск. Отд. Русск. Технич. О-ва», М-ва, 1895, вып. 1—5, стр. 95—109.
350. **Подымовский, С.** Сообщения. «Журн. IX Сопещения Инженеров Вятского горного округа». 1895.
351. **Вологдин, П. А.** Поездка на Урал г. Министра Земледелия и Государственных Имуществ А. С. Ермолова летом 1895 года. «Адрес-Календарь и Справочная Книжка Пермской губ. на 1896 год», Пермь, стр. 110—263.
352. **Гузев, А. Е.** Сысертские горные заводы, их прошлое, настоящее и летопись событий. (1702—1896.) «М-лы к изучению Пермского края», Пермь, 1896, стр. 1—109; с картою.
353. **Гузев, А. Е.** Златоустовский горный округ. Краткое описание производств четырех заводов: Златоустовского, Саткинского, Кусинского и Артинского. Н.-Новгород, 1896, стр. 1—89.
354. **Гузев, А. Е.** Сысертские горные заводы и деятельность их за последнее десятилетие. (1886—1896.) Пермь, 1896, 72 стр., 1 карта, с табл. диаграмм.
355. **(Гузев, А. Е.)** Краткий очерк Белорецкого горного округа Верхне-Уральского уезда Оренбургской губ. Изд. Акц. О-ва Белорецких заводов Пашковых. М-ва, 1896, 55 стр.; 1 карта, 3 табл.
356. **Гузев, А. Е.** Краткий очерк Зигазинского чугуноплавильного завода в Южном Урале. Уфа, 1896, 12 стр.
357. **Еремеев, П. В.** О псевдоморфозах бурого железняка и отчасти гетита по формам кристаллов различных минералов из русских месторождений. ЗМО, сер. 2, ч. XXXIII (1896), проток., стр. 51—53. (Минералогия.)
358. **Кротов, П. И.** Поездка в Малмыжский, Сарапульский и Елабужский уезды Вятской губ. в 1895 году. (Предварительный отчет.) ИГК, т. XV (1896), № 3—4, стр. 97—122. (121.)
359. **Лысьвенское горнозаводское имение**, Пермской губ., графа П. Шувалова. Пермь, 1896, 27 стр.
360. **Нечаев, А. В.** Геологические наблюдения между реками Демой и Белой в области 129 листа 10-верстной карты России. (Предварительный отчет.) ИГК, т. XV (1896), № 1, стр. 1—33.
361. **Нижне-Тагильские и Луньевские заводы Н-ков П.П. Демидова**, князя Сан-Дonato, находящиеся в Пермской губ., в Верхотурском, Соликамском и Пермском уездах. Изд. Правления заводов для Всероссийской Промышленной и Художественной Выставки 1896 года в Н.-Новгороде. Пермь, 1896, 118 стр.
362. **Общий подробный каталог горнозаводских экспонатов из Пермского имения графа С. А. Строганова** на Всероссийской Выставке в Н.-Новгороде. Н.-Новгород, 1896, 62 стр.
363. **Пермское горнозаводское имение княгини Абамелек-Лазаревой**. Всероссийск. Выставка 1896 года в Нижнем-Новгороде. М-ва, 1896, 34 стр.
364. **Урбанович, И.** Отчет о командировке в 1894 году в Златоустовский округ. ГЖ, 1896, № 2, стр. 149—194.

2053906  
4408

~~БИБЛИОТЕКА~~

ЧЕЛЫБИНСКАЯ ГОСУДАРСТВЕННАЯ  
ПУБЛИЧНАЯ БИБЛИОТЕКА

365. Урбанович, И. Результаты обозрения Гороблагодатского округа. ГЖ, 1896, № 1, стр. 24—65.
366. Федоров, Е. С. Геологические исследования в Северном Урале в 1887—1889 годах. ГЖ, 1896, № 4, стр. 51—69; № 5, стр. 188—249; № 6, стр. 321—364; № 7, стр. 52—98; 1897, № 9, стр. 337—375; № 12, стр. 378—387. 1 карта.
367. Шамарин, Н. Месторождения железных руд в даче Суксунских горных заводов. ГЖ, 1896, № 9, стр. 395—401, смесь.
368. Штукенберг, А. А. Геологические исследования в Южном Урале. (Предварительный отчет.) ИГК, т. XV (1896), № 8—9, стр. 249—257.
369. Брусницын, Ф. Зырянские рудники и некоторые окрестные рудные месторождения. ОГИ, 1898, № 5. (Реферат С-кого А. см.: ВЗ, 1897, № 17, стр. 386—387)
370. Доклад Комиссии, избранной XXII Съездом Горнопромышленников Юга России по вопросу о вывозе Уральской руды на южные заводы. УГО, 1897, № 1, стр. 12—14.
371. Заметка (по П. И. Кротову). «Вятск. Губ. Ведомости», 1897, № 97.
372. Корвин-Круковский, Г. О. Железные руды в Холуницком округе Вятской губ. и их добыча. ОГИ, 1897, № 1, стр. 17—38; № 2, стр. 5—46.
373. Кривошеков, И. Я. Указатель к карте Соликамского уезда, Пермской губ., составленной автором, ЗУОЛЕ, т. XVII (1897), вып. 2, стр. 154—304; 1 карта. (Реферат см.: УГО, 1897, № 3, стр. 14—15.)
374. Кричевский, В. Экскурсия членов VII Геологического Конгресса на Урал. «Урал», 1898, №№ 168, 173, 174, 176, 177, 179, 181, 182, 189, 194—196, 201, 203, 214, 219, 221, 233. «Пермск. Губ. Ведомости», 1897, №№ 167, 168, 170, 174, 177, 179, 180, 185.
375. Кротов, П. И. Геологические исследования в центральной части Вятской губернии в 1896 году. (Предварительный отчет.) ИГК, т. XVI (1897), № 2, стр. 75—102. (100.)
376. Кулаков, Н. Извлечение из отчета по Лаборатории Министерства Финансов, по С.-Петербургской Пробирной Палатке за 1892—95 годы и по всем Пробирным Палаткам за 1894—95 годы. ГЖ, 1897, № 2, стр. 196—245. (208, 210.)
377. Монковский, Ч. В. Донецкий каменный уголь и Уральская железная руда. ОГИ, 1897, № 9, стр. 1—13.
378. Монковский, Ч. В. К вопросу о снабжении Южной металлургической промышленности Уральскою железною рудою. ОГИ, 1897, № 12, стр. 1—11; «Вестн. Финанс., Пром-ти и Торговли», 1897, № 48, стр. 686—689.
379. Морозевич, И. А. Геологические наблюдения вдоль Екатеринбургско-Челябинской железной дороги. (Предварительный отчет.) ИГК, т. XVI (1897), № 3, стр. 103—131; 1 карта и 1 профиль.
380. Необходимые условия развития Уральской железной промышленности. УГО, 1897, № 1, стр. 1—4. (Снабжение заводов углем и железною рудою, в связи с вопросом о себестоимости чугуна.)
381. Постановления Горнозаводского Присутствия за 1897 год. 18 января 1897 года, пункт 2. УГО, 1897, № 1, стр. 8. (Руды Вятской губ.)
382. Федоров, Е. С. Результаты геологических исследований 1887 года в Богословском горном округе. ЕГМ, т. II (1897), стр. 123—127.
383. Шамарин, Н. Залежи железных руд и причины его коности. «С.-Петербургск. Ведомости», 1898, № 263.
384. Штейнфельд, Н. Уральская руда и южные аппетиты. «Урал», 1897, № 206.
385. Абельс, Г. Ф. О магнитных аномалиях на Урале. УГО, 1898, № 17, стр. 12.
386. Апыхтин, Н. Н. Гора Благодать. УГО, 1898, № 16, стр. 2—4; № 17, стр. 1—3.
387. Барбот-де-Марни, Е. Н. Очерк Бакальского казенного рудника Златоустовского уезда Уфимской губ. УГО, 1898, № 12, стр. 2—5; № 13, стр. 1—3.
388. Весновский, В. Рудные богатства Урала и причины его коности. «С.-Петербургск. Ведомости», 1898, № 263.
389. Гамов, К. Тамбовские, Уральские и другие железные руды. С 1 табл. рис. «Горно-Заводский Листок», Харьков, 1898, № 5, стр. 3259—3261.
390. Где плавить Уральские руды. УГО, 1898, № 3, стр. 7—10.
391. Гертум, Э. А. Увеличение суточной выплавки и выхода чугуна на короб угля в связи с увеличением объема горна и высоты доменной печи. УГО, 1898, № 39, стр. 1—3; № 40, стр. 2—3.
392. Горные заводы, рудники и месторождения полезных ископаемых в Уфимской губернии. (Материалы для оценки горных заводов, рудников и других месторождений полезных ископаемых в Уфимской губ.) С 4 диаграмм. Изд. Уфимск. Губ. Земск. Управы. Уфа, 1898, стр. IX+259, 2 диагр.
393. Горные породы Сысертского горного округа. (Резюме исследований проф. А. А. Штукенберга.) «Урал», 1898, № 387.
394. Добыча магнитного железняка на Качканаре в Биссерской даче. ВЗ, 1898, № 21, стр. 510—511.

Чилин?

395. Доклад Комиссии, избранной XXII Съездом Горнопромышленников Юга России, по вопросу о вывозе Уральской руды на южные заводы. УГО, 1898, № 1, стр. 12—14.
396. Железо. «Горное дело и металлургия на Всероссийской Промышленной и Художественной Выставке 1896 г. в Н.-Новгороде». Вып. 6, группа II, СПб, 1898, стр. 765, 1 табл.
397. Железное дело на Урале. «Вестн. Финансов, Промышленности и Торговли». СПб, 1898, №№ 13, 14, 15, 17, 20, 22.
398. Железно-рудные месторождения Нючпасского завода (Вологодской губ.) и способы их разведки и разработки. ГЖ, 1898, № 5, стр. 264—273.
399. Карпинский, А. П. Восточный склон Урала и его минеральное богатство. Извлеч. из «Guide» Геологического Конгресса. С 1 лист. черт. и карт. ВЗ, 1898, №№ 14—16.
400. Лобанов, Д. И. Каталог Музея УОЛЕ в Екатеринбурге. I: Геология, минералогия, палеонтология... ЗУОЛЕ, т. XX (1898), стр. 1—512. (1—262.)
401. Михайловский, Г. К петрографии Северного Урала. Геологические исследования Кизеловской и Ростесской дач. С картой распространения кристаллических массивных пород. Варшава, 1898, 8 стр.
402. Морозевич, И. А. Геологические исследования вдоль Екатеринбургско-Челябинской железной дороги. «Рудокор», 1898, № 91 и № 96.
403. Н. Ш. XXIII Съезд горнопромышленников Юга России. УГО, 1898, № 44, стр. 5—6; № 45, стр. 3—5; № 46, стр. 5—7; № 47, стр. 3—4; № 48, стр. 7—8; № 49, стр. 6—8; № 50, стр. 4—6.
404. Н. Ш. Из путевых заметок. УГО, 1898, № 37, стр. 8—10, № 38, стр. 6—8. (Руды Невьянского и Алапаевского округов.)
405. Панцержинский, Ч. В. К истории Бакальского рудника. УГО, 1898, № 17, стр. 5—6.
406. Приезд министра земледелия и государственных имуществ А. С. Ермолова на Урал. УГО, 1898, № 31, стр. 5—7.
407. Тиме, И. А. К вопросу о пользовании железною рудою Южного Урала для целей Донецкой горно-заводской промышленности. ГЖ, 1898, № 4, стр. 124—127.
408. Тимофеев, В. И. Настоящее и будущее русской железной промышленности. ОГИ, 1898, № 5, стр. 43—81.
409. Тонков, Н. Доменное и бессемеровское производства в Катав-Ивановском заводе князя Белосельского-Белозерского. ГЖ, 1898, № 11, стр. 155—197.
410. Федоров, Е. С. Геологические исследования в Северном Урале в 1887—1889 г. г. Отчет о деятельности геологических партий Северной Экспедиции. С картой. СПб, 1898, 216 стр.
411. Федоров, Е. С. Некоторые практические результаты детальной геологической съемки Богословского горного округа. ОГИ, 1898, № 5, стр. 27—42.
412. Федоров, Е. С. и В. В. Никитин. Докладная записка, представленная в Правление Горнозаводского Богословского Товарищества. ГЖ, 1898, № 11, стр. 238—244.
413. Федоров, Е. С. и В. В. Никитин. О минералах Богословского горного округа. ЕГМ, т. III (1898—99), кн. 10, стр. 79—103.
414. Чернышев, Ф. Н. Геологическое строение местности вдоль Самаро-Златоустовской железной дороги и полезные ископаемые этого района. (Извлечено из «Guide des excursions du VII Congrès Géologique International») ВЗ, т. VII (1898), № 4, стр. 77—79, № 5, стр. 103—105; № 6, стр. 127—129 и № 7, стр. 155—156. (79, 105, 127, 128 и 156.)
415. Чернышев, Ф. Н. Полезные ископаемые вдоль Уральской железной дороги в пределах Тагильского и Гороблагодатского округов. ВЗ, т. VII (1898), № 17, стр. 392—394; № 18, стр. 412—415; № 19, стр. 438—440.
416. Штукенберг, А. А. Геологические исследования в Южном Урале, произведенные в 1897 году. ИГК, т. XVII (1898), № 3, стр. 169—177.
417. Штукенберг, А. А. Общая геологическая карта России. Лист 127-й. ТКК, т. XVI, № 1 (1898), стр. 362. (131—141.)
418. Годичный отчет Московского О-ва Испытателей Природы за 1898—1899 г. БМОИП, т. XIII (1899).
419. Горнопромышленность на крайнем севере Урала. УГО, 1899, № 27, стр. 6—7. (Край Ивдель-Сосьва,—упомянут рудн. Веселый.)
420. Жерве, Ф. Ю. Работы Лаборатории Министерства Финансов за период времени 1887—1898 г. включительно. ГЖ, 1899, № 12; 1900, № 1—№ 8. (См.: № 3, стр. 409—412 и 446—456; № 4, стр. 75—79, 84—92 и 99; № 5, стр. 267.)
421. М. Ф. Архангельский завод Уфимского Горно-Промышленного Товарищества. УГО, 1899, № 36, стр. 5—6. (См. также: «Урал», 1899, № 715;

Надо: Ю.

- «Уральская Жизнь», 1899, № 66; «Торг.-Пром. Газета», 1899, № 178 «Уфимск. Губ. Ведом.», 1899, № 184.)
422. Марков, Г. А. Сравнение печного и кучного угля. УГО, 1899, № 26, стр. 2—3; прилож., табл 1—11. (В прилож. даны анализы Высокогорской, Староборской и Черношишимской руд.)
423. Новый Архангельский доменный завод на Урале. УГО, 1899, № 35, стр. 4—5. (По А. А. Вольскому и Ф. Л. Гебауэру.)
424. Овчинников, Н. Г. Материалы к истории горного дела и современному его состоянию в Южном Урале. «Уфимск. Губ. Ведомости», 1899, №№ 172, 174, 176, 178, 180, 182, 184, 187—189, 191, 193, 197, 199, 201, 203—205, 207—210, 212, 219—222, 224—226, 228—231.
425. Покровский, П. Рудоносная площадь Камско-Вятских водоразделов. ГЖ, 1899, № 2, стр. 241—268.
426. Путеводитель по Уралу. Изд. газ. «Урал» (издатель В. Г. Чекан). Екб., 1899, пагинация разная.
427. Рагозин, Е. И. Исторический очерк развития железной промышленности. ОГИ, 1899, № 10, стр. 21—27.
428. Самойлов, Я. В. Турьит и сопровождающие его минералы из Успенского рудника, в Южном Урале. БМОИП. т. XIII (1899). (Минералогия.)
429. Страничка из истории северо-уральской горной промышленности. УГО, 1899, № 25, стр. 8—9. (Кутимский район.)
430. Штейнфельд, А. Исторические очерки Урала. УГО, 1899, № 42, стр. 6—7; № 46, стр. 1—2; № 48, стр. 1—3; 1900, № 3, стр. 5—6.
431. Штукенберг, А. А. Геологические исследования в Южном Урале, произведенные в 1898 году. (Предварительный отчет.) ИГК, т. XVIII (1899), стр. 297—311.
432. Ярков, В. П. К геологии Сысертского округа. УГО, 1899, № 37, стр. 7—8.
433. Деятельность Симского округа. УГО, 1900, № 46, стр. 6.
434. Зайков, С. И. Об обжиге магнитных железняков горы Благодати. УГО, 1900, № 22, стр. 2—3; № 23, стр. 1—3.
435. Залежи железных руд. (Бакал и гора Благодать.) (По газ. «Уральская Жизнь».) ВЗ, 1900, № 6, стр. 118.
436. (Земятченский, П. А.). Железная промышленность Урала в 1900 году. (Гора Магнитная, по П. А. Земятченскому.) УГО, 1900, № 3, стр. 3—5.
437. Земятченский, П. А. О генезисе железных руд на Урале. (Первый этюд.) ЗМО, ч. XXXVIII (1900), стр. 447—484.
438. Китаев. Кто прав? «Уральская Жизнь», 1900, № 16. (О горе Благодати.)
439. Кротов, П. И. Геологические исследования в юго-западной части области 108 листа общей карты Европейской России, в Вятской губернии. (Предварительный отчет.) ИГК, т. XIX (1900), стр. 161—200.
440. Кудрявцев, В. К 200-летию Уральских горных заводов. УГО, 1900, № 38, стр. 1—3.
441. Кыштымский горный округ. Кыштымские горные заводы наследников Л. И. Рассторгуева, находящиеся в Пермской губ., в Екатеринбургском и Красноуфимском уездах. СПб, 1900, 115 стр.
442. Левинсон-Лессинг, Ф. Ю. Геологический очерк Южно-Засверской дачи и Денежкина Камня на северном Урале. С 9 табл., геологической картой и 2 фиг. в тексте. СПб-ОЕ, отд. геолог. и минералог., т. XXX (1900), вып. 5, стр. 1—257.
443. (Менделеев, Д. И.) Отчет Д. И. Менделеева. УГО, 1900, № 16, стр. 3—5; № 17, стр. 1—5; № 18, стр. 4—5 и № 19, стр. 1—3.
444. Миквиц, Р. Г. Применение магнитной стрелки для отыскивания месторождений магнитного железняка и исследования, произведенные на горе Благодати. УГО, 1900, № 8, стр. 1—3; № 9, стр. 1—4.
445. Надежды юга России на Уральские железные руды. УГО, 1900, № 10, стр. 7—8.
446. Попытки горнопромышленности в Южном Урале. УГО, 1900, № 50, стр. 3—4.
447. Разведки руд. ВЗ, 1900, № 8, стр. 155. (По «Уральск. Жизни», — новые м-ния в Комаровской даче.)
448. Савельев, Р. Из поездки за Урал. (Магнитные аномалии.) Изв. РГО, т. XXXVI (1900), 1, стр. 126—130.
449. Самойлов, Я. В. Углекислые минералы из Бакальских рудников в Южном Урале. ЗМО, ч. XXXVIII (1900), мемуары, стр. 313—322.
450. Сборник статистических сведений по Уфимской губернии. Т. VI. Златоустовский уезд. Под ред. С. Н. Велецкого. Самара, 1900, 691+210 стр., 2 карты.
451. Симсон. О рудах Магнитного и Комаровского месторождений. ГЗГ, 1900, № 1, стр. 5—6.
452. Стратонович, Е. Д. Федоровский геологический музей Богословского горного округа. ЕГМ, т. IV (1900), стр. 81—86.
453. Торгово-экономические известия. УГО, 1900: а) № 9, стр. 7; № 11, стр. 8; № 36, стр. 5 (гора Благодать); б) № 13, стр. 5; № 45, стр. 6 (Комаровское



- м-ние); в) № 13, стр. 6 (Синарский р-н); № 36, стр. 5 (Успенский р-к, турьит).
454. Урал и Юг в роли производителей железа. УГО, 1900, № 28, стр. 7.
455. Уральская железная промышленность в 1899 году, по отчетам о поездке, совершенной С. Вуколовым, К. Егоровым, П. Земятченским и Д. Менделеевым по поручению С. Ю. Витте. Редактировал Д. Менделеев. С картой и 279 рис. и черт. в тексте. Изд. Мин-ва Финансов, по Департаменту Торговли и Мануфактур. СПб, 1900. Стр. 464+256+146.
456. Успенский, Н. С. Месторождения железных руд в Богословском горном округе. С планами. ГЖ, 1900, № 11, тр. 125—166.
457. Филиппов, Н. Опыт выплавки кремнистого чугуна в Катав-Ивановском заводе. УГО, 1900, № 27, стр. 2—4. (Анализ Куткурской и Михайловской руд.)
458. Частная рудопромышленность на Урале. УГО, 1900, № 22, стр. 8.
459. Ярков, В. П. Новости по геологии Урала. УГО, 1900, № 25, стр. 4—6; № 41, стр. 5—6; № 43, стр. 6—7.
460. Ярков, В. П. К теории происхождения Уральских медных руд. (Проф. Е. С. Федорова.) УГО, 1900, № 43, стр. 3—4.
461. Аргентов, К. Отчет о разведках в участке, арендуемом бароном фон-Бреверн. Стратегической картой. ВЗ, 1901, № 19, стр. 315—317; № 20, стр. 331—333; № 22, стр. 372—375; № 24, стр. 417—419; 1902, № 2, стр. 23—26; № 3, стр. 43—45; № 4, стр. 68—70; № 6, стр. 105—107; № 7, стр. 129—131; № 8, стр. 150—151.
462. Барбот-де-Марни, Е. Н. О рудном деле на Урале. УГО, 1901, № 35, стр. 1—2; № 36, стр. 4—5.
463. Вольский, А. А. Что сказали бы цифры про благополучие Уральской железной промышленности. Изд. Бюро Исследов. Почвы. СПб, 1901, стр. 1—71.
464. Гассельблат, Р. Магнитная руда ( $Fe_3O_4$ ) в Южном Урале. ЕГМ, т. V (1901), № 2—3, стр. 18—20.
465. Дальблом, Ф. О магнитных рудных месторождениях и их разведке путем магнитных измерений. ГЖ, 1901, № 1, стр. 18—60.
466. Ковалев, П. Геологические исследования в Бакальском рудном районе. Месторождения горы Иркутскан. (Предварительный отчет.) ИГК, т. XX (1901), № 7, стр. 411—434.
467. Конюшевский, Л. Геологические исследования в Бакальском рудном районе. (Предварительный отчет.) ИГК, т. XX (1901), № 7, стр. 397—409.
468. (Копалов, А.) Словарь дачи Алапаевских заводов. Составлен в 1897—9 годах. Екб., 1901, 132 стр.
469. Корзухин, А. И. Несколько слов о месторождениях железных руд вдоль проектируемой линии жел. дороги Бердяуш—Льсьва. УГО, 1901, № 21, стр. 1—4.
470. Корзухин, И. П. О рудах некоторых заводских дач западного склона Среднего Урала. ОГИ, 1901, № 1, стр. 4—13; № 2, стр. 1—17; № 3, стр. 1—13.
471. Краснопольский, А. А. Бакальские, Инзерские, Белорецкие, Авзяно-Петровские и Зигаянские месторождения железных руд в Южном Урале. ИГК, т. XX (1901), № 1—2, стр. 1—88.
472. Малахов, М. В. Уральский хребет. Уральский горный промысел. «Живописная Россия», изд. М. О. Вольф, СПб, т. VIII (1901), ч. 2, стр. 1—35; 174—210.
473. Морозевич, И. А. Гора Магнитная и ее ближайшие окрестности. ТГК, т. XVIII, № 1 (1901), 103 стр., 1 карта, 6 табл.
474. Остроумов, И. Г. Д. И. Менделеев и Уральская железная промышленность. «Народное Хозяйство», 1901, № 8, стр. 38—63.
475. Романов, А. Результаты исследований Уральских лабораторий по определению нормалей руд и чугуна. УГО, 1901, № 18.
476. Рудные запасы горы Магнитной. (Из «Торгово-Промышленной Газеты».) УГО, 1901, № 26, стр. 8—9.
477. Самойлов, Я. В. К минералогии Бакальского рудного месторождения в Южном Урале. ЗМО, т. XXXIX (1901), 1, стр. 329—336.
478. Федоров, Е. С. и В. В. Никитин. Богословский горный округ. Описание в отношении его топографии, минералогии, геологии и рудных месторождений. С прилож. двух статей Е. Д. Стратоновича, 2 карт округа и 8 табл. рудничных планов и разрезов. СПб, 1901, стр. 409+41.
479. Чернышев, Ф. Н. О запасах железной руды и о благонадежности Сыростанского 2-го, Филинского и Уржумо-Петровского рудников Златоустовского горного округа. ИГК, т. XX (1901), № 4, проток., стр. 64—65.
480. Ярков, В. П. Железные руды и медь в угленосных породах восточного склона Урала. УГО, 1901, № 9, стр. 3—4.

481. Янков, В. П. Указатель месторождений минералов, встречающихся в горнозаводских округа хребта Уральского. Дополнение к «Указателю» В. М. Малахова. ЗУОЛЕ, т. XXII (1901), стр. 22—31.
482. Янков, В. П. Новости по геологии Урала. УГО, 1901, № 18, стр. 6—7. (Богословский горный округ.) № 44, стр. 7. (Гора Магнитная, по Морозевичу.)
483. Барбот-де-Марни, Е. Н. Гора Качканар и ее месторождения магнитного железняка. ГЖ, 1902, № 6, стр. 243—266.
484. (Белов, В. В.) Исторический очерк возникновения горнозаводского дела и Невьянского завода на Урале. УГО, 1902, № 1, стр. 2—6.
485. Жерве, Ф. Ю. Работы Лаборатории Министерства Финансов за период времени 1899—1901 г. включительно. ГЖ, 1902, № 8, стр. 196—199; № 9, стр. 322, 323, 328 и 329.
486. Ковалев, П. Геологические исследования в районе Белорецких, Тирлянских, Узянских и Кагинских месторождений железных руд. ИГК, т. XXI (1902), № 10, стр. 761—769.
487. Конюшевский, Л. Предварительный отчет по командировке в Южный Урал в 1901 году. ИГК, т. XXI (1902), стр. 309—316. (309.)
488. Краснопольский, А. А. К вопросу об определении рудных запасов казенного Бакальского рудника в Южном Урале. 1 табл. ИГК, т. XXI (1902), № 3, стр. 169—184. (169.)
489. Краснопольский, А. А. Предварительный отчет по исследованию рудных районов Южного Урала за 1901 год ИГК, т. XXI (1902), стр. 231—262. (242, 249, 231.)
490. Николаев, Д. Геологические исследования в Кыштымской даче, Кыштымского горного округа. ТГК, т. XIX, № 2 (1902), 128 стр., 4 табл.
491. Огарков, П. К статье В. П. Яркова. УГО, 1902, № 17, стр. 10. (Запас руд Симского окр.)
492. Самойлов, Я. В. К минералогии Бакальского рудного месторождения в Южном Урале. ЗМО, сер. 2, ч. XXXIX (1902), мемуары, стр. 329—336.
493. Шурупов, П. Выплавка марганцевого чугуна на юге Урала. УГО, 1902, № 19, стр. 1—2 и № 20, стр. 3—4. Прилож.: план и 5 разрезов.
494. Янишевский, М. Э. Кельтминская дача наследников графа А. П. Шувалова в Чердынском уезде, Пермской губ. (Оро-гидро-геологический очерк.) «Труды Казанск. ОЕ», т. XXXVI, вып. 4 (1902), стр. 3—25.
495. Янков, В. П. Гора Качканар и что дает нам ее геологическое исследование. УГО, 1902, № 42, стр. 2—3. (О работе Е. Н. Барбот-де-Марни.)
496. Янков, В. П. О рудоносности Урала. УГО, 1902, № 9, стр. 6—7.
497. Янков, В. П. Новости по геологии Урала. УГО, 1902, № 7, стр. 3 (Кыштымск. дача), 3—4 (классификация изверженных пород); № 12, стр. 1—2 (генезис железных руд Урала); № 40, стр. 4 (анализы руд В.-Исетской дачи).
498. Янков, В. П. Горные породы Богословских медных рудников по исследованию проф. Е. С. Федорова и В. В. Никитина. УГО, 1902, № 49, стр. 1—2; № 50 стр. 1—2.
499. Барбот-де-Марни, Е. Н. Об исследовании железорудных месторождений Урала. «Труды I СДГР», 1903, стр. 131—148.
500. Высоцкий, Н. К. Краткий предварительный очерк месторождений платины по системам рек Иса, Выи, Туры и Нясы на Урале. ИГК, т. XXII (1903), стр. 533—557; 2 карты.
501. Конюшевский, Л. Предварительный отчет о командировке в Южный Урал в 1902 году. ИГК, т. XXII (1903), № 6, стр. 417—436.
502. Конюшевский, Л. и П. Ковалев. Бакальские месторождения железных руд. ТГК, н. с., вып. 6 (1903), 126 стр., 1 карта.
503. Морозевич, И. А. Наблюдения над выветриванием рудоносных пород на горе Магнитной. ЗМО, сер. 2, ч. XL (1903), проток., стр. 62—69.
504. Морозевич, И. А. О так называемой «авгитогранатовой» теории происхождения железных руд на Урале. ГЖ, 1903, № 4, стр. 73—86.
505. Николаев, Д. Геологические исследования, произведенные в Южном Урале в 1901 и 1902 годах. (Предварительный отчет.) ИГК, т. XXII (1903), № 10, стр. 649—670; 1 табл.
506. Покровский, П. Разведка железных руд в Вятском горном округе. «Труды I СДГР», 1903, стр. 149—156.
507. Рагозин, Е. И. Железо и уголь на Урале. С политипажамы, ведомостями и схематической картой. СПб, 1903, стр. 3+147.
508. Сапелкин, В.—под ред. М. Иванова. Горное дело в России. Перечень и справочная адресная книга горнопромышленных предприятий Европейской и Азиатской России, с статистическими сведениями за 1901 г. и 2 горнопромышл. картами Европейской России (60 в. в дм.) и Азиатской России (100 в. в дм.). СПб, 1903, LXIV+396+1335 стр.

509. Стратонович, Е. Д. К вопросу о происхождении железных и медных руд. ГЖ, 1903, № 2, стр. 214—256.
510. Штукенберг, А. А. Сообщение о коренном месторождении золота по реке Вишере в Чердынском уезде Пермской губ. ЗМО, сер. 2, ч. XL (1903), проток., стр. 43—46.
511. Ярков, В. П. Происхождение медных и железных месторождений путем дифференциации магмы авгито-гранатовых пород. УГО, 1903, № 22, стр. 1—2; № 23, стр. 1—3; № 24, стр. 1—2; № 25, стр. 1—2.
512. Ярков, В. П. Новости по геологии Урала. УГО, 1903, № 7, стр. 2—4 (Южно-Заозерская дача БГО и гора Магнитная); № 9, стр. 4—5 (Южный Урал).
513. Денисов-Уральский, А. К. Руководство к обзору картин Урала и его богатств. Изд. 4-е. М-ва, 1904, 172 стр.
514. Дюпарк, Л. и Л. Мразек. Троицкое месторождение железных руд в Кизеловской даче на Урале. ТГК, н. с., вып. 15 (1904), 116+115 стр., 6 табл., 1 карта.
515. Карасев, Д. О статье Л. Романова: «Попытки получения никкеля на Урале». УГО, 1904, № 16, стр. 8—12.
516. Карасев, Д. Об опытах получения никкелевого чугуна в Каменском заводе. УГО, 1904, № 21, стр. 3—10.
517. Ковалев, П. Предварительный отчет по исследованию железнорудных месторождений Южного Урала в 1902 году. ИГК, т. XXIII (1904), № 4, стр. 243—250.
518. Краснопольский, А. А. Геологический очерк окрестностей Лемезинского завода Уфимского горного округа. ТГК, н. с., вып. 17 (1904), 61 стр., 1 карта.
519. Краснопольский, А. А. Геологический очерк Черноисточинской дачи Нижне-Тагильского округа. ИГК н. XXIII (1904), стр. 353—399; 1 карта.
520. Романов, Л. Возражение Д. Карасеву. УГО, 1904, № 19, стр. 2—4.
521. Романов, Л. Попытки получения никкеля на Урале. «Отчет I Съезда Уральских Химиков».
522. Темников, И. К вопросу об Уральском никкеле. УГО, 1904, № 37, стр. 3—5.
523. Шумков, А. Очерк залегания руд в Кыновской даче Кунгурского уезда, Пермской губернии. «Материалы по Изучению Пермского Края», изд. Пермского Научно-Промышленного Музея, Пермь, т. I (1904), стр. 203—211.
524. Янишевский, М. Э. Предварительный отчет о геологических исследованиях в Южном Урале. «Проток. Казанск. ОБ», год XXXV (1903—1904), прилож. № 225, стр. 1—17.
525. Ярков, В. П. Новейшие опыты с никкелем на Урале. УГО, 1904, № 12.
526. Ярков, В. П. Новости по геологии Урала. УГО, 1904, № 5, стр. 9—11; № 8, стр. 1—3.
527. Кисельников, В. В. Гора Качканар и ее месторождения магнитного железняка. Критический разбор брошюры горн. инж. Е. Н. Барбот-де-Марни. ОГИ, 1905, № 8, стр. 1—35.
528. Черданцев, А. А. Поездка на гору Качканар. (Доклад в УОЛЕ, 18 декабря 1904 г.) ЗУОЛЕ, т. XXV (1905), стр. 8—15; 1 карта-схема.
529. Каракаш, Н. Геологический очерк проектированной железно-дорожной линии Пермь—Екатеринбург—Курган. ГЖ, 1906, № 10, стр. 109—134.
530. Конюшевский, Л. Геологические исследования в районе Зигазинских и Комаровских железнорудных месторождений. (Южный Урал.) ТГК, н. с., вып. 21 (1906), стр. 86; 2 карты.
531. Краснопольский, А. А. Геологическое описание Невьянского горного округа. ТГК, н. с., вып. 25 (1906), 102 стр., 1 карта. (Реферировано П. И. Кротовым: ЕГМ, т. X (1908—9), вып. 1—2, стр. 47.)
532. Левинсон-Лессинг, Ф. Ю. О месторождении магнитного железняка горы Высокой на Урале. «Извест. СПб. ПИ», т. V (1906), вып. 1—2, стр. 219—230; 1 черт. в тексте. (Реферировано А. В. Ивановым: «Горн. и Золотопром. Извест.», 1906, № 19).
533. Никитин, В. В. Отзыв о геологическом исследовании войсковых земель Уральского казачьего войска. ИГК, т. XXV (1906), проток., стр. 153—155.
534. Яковлев, Н. Н. Геологический очерк рудоносной области сиенитов в Нижне-Тагильском округе на Урале. ИГК, т. XXV (1906), № 8, стр. 413—448. (Реферировано П. И. Кротовым: ЕГМ, т. XI (1909), вып. 1—3, стр. 69.)
535. а) Богатства Камско-Уральского края и их эксплуатация. б) Техническая хроника Камско-Уральского края. «Записки Пермского Отделения Русско-Технического О-ва», Пермь, с 1907 г.—обзоры-рефераты по горной и горнозаводской жизни Урала (хроника печати).
536. Жерве, Ф. Ю. Работы Лаборатории Министерства Финансов за период времени 1902—05 гг. включительно. ГЖ, 1907, № 4, стр. 81—82; № 7, стр. 44—45.

537. Левинсон-Лессинг, Ф. Ю. О Гороблагодатском месторождении магнитного железняка на Урале. «Изв. СПб. ПИ», т. VIII (1907), отдел техники, естествознан. и математики, вып. 1, стр. 1—13, 1 табл. фотографий.
538. Марков, К. В. Оолитовые красные железняки на западном склоне Урала. ЗМО, сер. 2, ч. XLV (1907), стр. 301—316.
539. Никитин, В. В. Геологические исследования центральной группы дач Верх-Исетских заводов, Ревдинской дачи и Мурзинского участка. ТГК, н. с., вып. 22 (1907), 281 стр.; 1 карта и 35 табл. (на 5 листах).
540. Смирнов, Н. Н. Месторождение магнитного железняка горы Магнитной в Шайтанской даче на Урале. «Труды СПб. ОЕ», т. XXXVIII (1907), вып. 1, стр. 238—252.
541. Золотосодержащие железные руды. УТ, 1908, № 2 (6), стр. 71. (Белореченский рудник.)
542. Карпинский, А. П. О результатах осмотра месторождений железных руд в Алапаевском округе. Доклад Правлению Т-ва Алапаевских заводов. (Рукопись: 1908 г., СПб; хранится в Геолкоме.)
543. Конюшевский, Л. Геологические исследования в районе рудников Архангельского завода в Южном Урале. ТГК, н. с., вып. 30 (1908), 113 стр., 2 табл. 1 карта.
544. Краснопольский, А. А. Восточная часть Нижне-Тагильского горного округа. ТГК, н. с., вып. 41 (1908), 84 стр., 1 карта.
545. Слевинский, И. Заметка о железных рудах Вятской губернии и о способе их обогащения. «Записки Пермск. Отдел. Русско-Техническ. О-ва», Пермь, 1908, вып. 4, стр. 13—25.
546. Барбот-де-Марни, Е. Н. Месторождения бурого железняка в Златоустовской казенной даче. ГЖ, 1909, № 8, стр. 232—247; № 9, стр. 317—341.
547. Заварицкий, А. Н. Везувиан-гранатовая порода с горы Магнитной. ЗГИ, т. II (1909), вып. 3, стр. 252.
548. Краснопольский, А. А. Геологический очерк окрестностей Верхне- и Нижне-Туринского завода и горы Качканар. ТГК, н. с., вып. 52 (1909), 63 стр., 1 карта.
549. Кротов, Б. П. Геологические исследования в Нязе-Петровской даче в области 138 листа. «Труды Казанск. ОЕ», т. XLI, вып. 6 (1909). С картой; 48 стр.
550. Ожиганов, Н. А. Выплавка предельного чугуна в Нижне-Тагильском заводе. УТ 1909, № 5, стр. 1—48. (1—5; 43—48.)
551. Успенский, Н. С. Медные рудники Богословского округа в горно-техническом отношении. ГЖ, 1909, № 2, стр. 111—176.
552. Федоров, Е. С. и Е. Д. Стратонович. Генезис автигранатовых пород по новым данным. ЗГИ, т. II (1909), вып. 1, стр. 48—68.
553. Барбот-де-Марни, Е. Н. Урал и его богатства. Изд. П. И. Певина. Екб., 1910, стр. 14+XVI+357+26; 1 карта, 10 табл.
554. Кривошеков, И. Я. Словарь Верхотурского уезда Пермской губернии. Изд. Верхотурского Уездн. Земства. Пермь, 1910.
555. Смирнов, Н. Н. Рудные месторождения Шайтанской дачи на Урале. ЗУОЛЕ, т. XXX (1910), стр. 1—152; 1 карта, 5 табл. и график.
556. Чураков, И. Месторождения золота в южной части Северного Урала. УТ, 1910, № 8, стр. 1—12; № 9, стр. 1—13. (№ 8, стр. 2.)
557. С. Б. Добыча железной руды и поваренной соли в Уральской горн. области в 1910 году. «Горно-Заводское Дело», 1911, № 36.
558. Богданович, К. И. Железные руды России. Геологический характер их месторождений, распространение и запасы. Изд. Геолкома, СПб, 1911, XV+327 стр. 72 разр. и карты.
559. Варсонофьева, В. А. Краткий отчет о геологических исследованиях, произведенных летом 1911 года в Пермской губернии. БМОИП, 1911, № 1—3, проток., стр. 82—83.
560. Денисов-Уральский, А. К. Руководство к обзору II выставки, устроенной А. К. Денисовым-Уральским. Изд. 6-е, СПб. 1911, 120 стр., с вкладн. фотографиями картин. (Описание коллекции минералов—741 название, — с указанием м-ний.)
561. Кандыкин, Ф. И. Гора Благодать и ее окрестности. ГЖ, 1911, № 7, стр. 1—40; № 8, стр. 161—201; № 9, стр. 304—341.
562. Левитский, А. С., Н. С. Назаров и В. С. Озембловский. Описание промывки валунчатой руды на Благодатском железном руднике. ГЖ, 1911, № 4, стр. 1—28.
563. Левитский, А. С. Отчет по Гороблагодатскому округу за 1910 год. «К вопросу о казенных горных заводах на Урале», вып. 2, Кушва, 1911, 95 стр.

564. М-ч, В. Печорский край и его будущее. «Извест. Архангельского О-ва Изучения Русского Севера». Архангельск, 1911, № 16, стр. 348—357. (Стр. 350—351, железо по р. Унье Чергынского ч.).
565. Обориц, К. Письмо в редакцию. УТ, 1911, № 6—7, стр. 16—17. (Железо в окрестн. Вижаихского завода на Вишере.)
566. Петров, В. А. Отчет об опытах магнитного обогащения, брикетирования Благодатских руд и проплавки брикетов, произведенных на заводе Herräng в Швеции. ГЖ, 1911, № 5, стр. 125—165.
567. Порватов, Б. Иловой процесс на Белореченском иловом заводе Верх-Исетского округа. УТ, 1911, № 4—5, стр. 1—11.
568. Богданович, К. И. Рудные месторождения. Изд. Горн. Ин-та, СПб, т. I (1912), стр. IX+475; 250 рис. и карт.; т. II (1913), стр. IV+462, 183 рис. в тексте.
569. Гартван, Р. Описание Омутнинского горного округа. 1912 год. 24 стр.
570. Гартван, Р. Очерк по вопросу реорганизации Омутнинского горного округа. 1912 год. 24 стр.
571. Заварицкий, А. Н. Геологические исследования в окрестностях горы Магнитной в Южном Урале. (Предварительный отчет.) ИГК, т. XXXI (1912), стр. 499—523.
572. Заварицкий, А. Н. Об исследовании горы Магнитной в 1911 году. ЗГИ, т. III (1912), вып. 5, стр. 362—372.
573. Кротов, П. И. Западная часть Вятской губернии в пределах 89 листа. ТГК, н. с., вып. 64 (1912), 128 стр., 1 карта.
574. Кротов, Б. П. О магнитных свойствах некоторых Уральских горных пород. «Труды Казанск. ОЕ», т. XLIV, вып. 6 (1912), стр. 3—28.
575. Левитский, А. С. Отчет по Гороблагодатскому округу за 1911 год. «К вопросу о казенных горных заводах на Урале», вып. 3, 1912 год, Кушва. 34 стр.
576. Николаев, А. В. К минералогии Кыштымского горного округа. I. Минералы Кыштымской и Каслинской дач. (Доложено в заседании Физико-Математ. Отд. 15 II 1912 г.) «Труды Геологич. Музея Академии Наук», т. VI (1912), вып. 7, стр. 171—231.
577. Тихонович, Н. Н. Очерк природы, геологического строения и полезных ископаемых в районе тяготения грузов Оренбург-Орской жел. дороги. «Район жел. дороги Оренбург—Орск в экономическом отношении». СПб, 1912. (На правах рукописи.)
578. Богданович, К. И. Запасы железных руд России и ее положение на мировом железном рынке. «Труды II СДГР», 1913, стр. 91—112.
579. Болдырев, А. К. и Л. И. Волков. Измерение угла наклона буровой скважины № 14 в Меднорудянском руднике на Урале. I черт. ГЖ, 1913, № 6, стр. 246—249.
580. Варсонофьева, В. А. Геологические исследования в области развития каменноугольных и пермокарбонных отложений по Сылве (Пермской губернии). «Записки Геологич. Отд. О-ва Любит. Естествозн., Антрополог. и Этнограф.», М-ва, т. I (1913), стр. 49—52.
581. Висконт, К. О геологическом строении восточного склона Урала в Златоустовском горном округе. (Доклад в Московск. О-ве Испытателей Природы 20 января 1913 г.) М-ва, 1913.
582. Жерве, Ф. Ю. Работы Лаборатории Министерства Торговли и Промышленности за период времени 1906—1911 г. включительно. ГЖ, 1913, № 4, стр. 86—87.
583. Журнал Комиссии о новых железных дорогах по вопросу о сооружении Обь—Урало—Беломорской, Камо—Печорской и Котлас—Архангельской жел. дороги. Заседание в июне 1913 года. (Пермь?) 1913, 76 стр.
584. Заварицкий, А. Н. О запасе руд на горе Магнитной. Рукопись, хранится в Геол. коме. 1913 год.
585. Заварицкий, А. Н. Об исследовании горы Магнитной в 1911 году. «Труды II СДГР», 1913, стр. 142—160.
586. Кама. Иллюстрированный путеводитель по р. Каме и по р. Вишере с Кольвой. Под ред. П. В. Сюева. (Изд. В. Европеуса.) Пермь, 1913, 150 рис., 1 карта. Стр. 74+59+124.
587. Краснопольский, А. А. О возможности нахождения полезных ископаемых в принадлежащем Государственному Банку имении в Стерлитамакском уезде Уфимской губ. ИГК, т. XXXII (1913), проток., стр. 328—330.
588. Краснопольский, А. А. О полезных ископаемых, встречающихся в имениях Государственного Банка в Кси-Табынской волости Уфимской губ. ИГК, т. XXXII (1913), проток., стр. 277—278.
589. Лузин, Г. А. Месторождения железных руд Вишерского края, Чердынского уезда. (Из отчета по поездке.) УТ, 1913, № 9, стр. 1—6; № 10, стр. 2—8; № 11, стр. 10—18.

590. Обзор железной промышленности Европейской России за весь 1913 год. УТ, 1914, № 6, стр. 52—65.
591. Тихонович, Н. Н. Месторождение каменного угля и железа в северной части района проектируемой Орск—Троицкой жел. дороги. СПб, 1913, 45-стр.
592. С. П. Ф. Перспектива горы Магнитной. ОГИ, 1913, № 11.
593. Фармаковский, С. Железные руды Урала, как источник дешевого чугуна. ОГИ, 1913, № 12.
594. Чирвинский, В. Микроскопическое и химическое исследование фосфорита из дачи Режевского завода на Урале. (Доклад на 2 Съезде по практической геологии и разведочному делу 30 декабря 1911 г.) ЗУОЛЕ, т. XXXII (1913), вып. 2, стр. 105—120. (106.)
595. Глушков, И. Н. Углекислые железные руды, как материал для получения химически-чистого железа электролитическим путем. УТ, 1914, № 5, стр. 17—29.
596. Гомберг, Н. О современной горнозаводской жизни на Урале. УТ, 1914, № 9—10, стр. 5—22.
597. Заварицкий, А. Н. Геологические исследования в Южном Урале, произведенные в 1913 году. (Предварительный отчет.) ИГК, т. XXXIII (1914), стр. 355—396.
598. Иванов, П. Железнодорожная линия Екатеринбург—Шадринск—Курган. Экономическая записка. Изд. Екб-го Биржевого Комитета. Екб., 1914, 86 стр.
599. Клер, М. О. Предварительный отчет по геологическим изысканиям в северо-западном углу 143 листа 10-верстной карты Европейской России, произведенным летом 1913 года. ИГК, т. XXXIII (1914), стр. 293—321.
600. Кривошеков, И. Я. Словарь географо-статистический Чердынского уезда Пермской губ. С прилож. карты бассейна р. Камы и иллюстрациями. Изд. Чердынск. Уездн. Земства. Пермь, 1914, 819 стр.
601. Новые разведки. УТ, 1914, № 6, стр. 73—74. (Арамилское м-ние.)
602. Попов, А. В. Горные богатства Оренбургской губернии. «Горные и Золотопромышленные Известия», 1914, № 2, стр. 27—30.
603. «Россия». Полное географическое описание нашего отечества. Настольная и дорожная книга. Под ред. В. П. Семенова-Тянь-Шанского. Том V. Урал и Приуралье. Изд. А. Ф. Девриена. СПб, 1914. VIII+669 стр., с картами и диаграммами. (Книга пригодна для географических справок.)
604. Тернер, Г. В. Выветрелые выходы медистого колчедана. Перев. О. Е. Клер. УТ, 1914, № 5, стр. 12—16. (В статье приведены два анализа Уральских колчеданных шляп.)
605. Экскурсия на Урал. Сборник статей учеников и преподавателей Харьковского Коммерческого Училища, под ред. В. Е. Геркевича. Харьков, 1914, 103 стр.; с табл.
606. Ярков, В. П. Интересная полоса пород медных месторождений Урала. УТ, 1914, № 7—8, стр. 18—26; 1 карта. (Железные шляпы Среднего Урала.)
607. Ярков, В. П. Какой толчок был к открытию колчеданов на Белореченском железном руднике Верх-Исетского округа. УТ, 1914, № 2, стр. 70—71.
608. Ярков, В. П. Список минералов и горных пород, которые встречены на Урале. УТ, 1914, № 2, стр. 57—66; № 3—4, стр. 40—43; № 5, стр. 42—44.
609. С. Б. Добыча и производство главнейших продуктов горной и горно-заводской промышленности Урала в 1914 году и за первые две трети 1915 года. «Горно-Заводское Дело», 1915, № 9, № 28 и № 49.
610. К вопросу об использовании рудной мелочи, накопившейся в отвалах Бакальского железного рудника. (Брикетирование Бакальской рудной мелочи.) Из журналов заседаний Горного Ученого Комитета. ГЖ, 1915, № 12, стр. 109—117.
611. Кандыкин, Ф. И. О железных рудах Урала. (Доклад XX Съезду Горнопромышленников Урала 3 марта 1915 года.) УТ, 1915, № 11—12, стр. 1—16; то же: «Труды Съезда», П-д, 1915. (Отдельн. оттиск: стр. 3—33.)
612. Клер, М. О. Краткий предварительный отчет по геологическим изысканиям, произведенным в 1914 году в области 143 листа. ИГК, т. XXXIV (1915), № 2, стр. 289—296.
613. Клер, М. О. Предварительный отчет по геологическим изысканиям в северной и средней части 143 листа 10-верстной геологической карты Европейской России, произведенным летом 1915 года. ИГК, т. XXXIV (1915), № 10, стр. 1151—1185. (1164.)
614. Коротков, Е. Н. Мемориал. (Рукопись; хранится в Архиве УОСНХ, Свердловск.)
615. Экономические изыскания железнодорожных ветвей в районе Омской железной дороги. Линия Екатеринбург—Синарская. Изд. Управл. Пермской железной дороги, Пермь, 1915, 39 стр. (21—22.)

- 616 « » То же: Ветвь от раз'езда № 78 до Северского и Полевского заводов и Гумешевского и Зюзельского рудников Сысертского горного округа. Изд. Управл. Пермской жел. дороги, Пермь, 1915, 45 стр., 1 карта (5 верст в 1 дм.)
617. Экономическое обследование района железно-дорожной линии от Верх-Сысертского завода до дер. Нижней. Изд. Коммерческой службы Управл. Пермской жел. дороги. Пермь, 1915, 33 стр., 1 карта. (21.)
618. Башков, Б. Н. Краткий указатель месторождений Уральских минералов. УТ, 1916, № 4—5, стр. 1—24.
619. Высоцкий, Н. К. Исследование золотоносности восточного склона Южного Урала. ИГК, т. XXXV (1916), № 1, стр. 37—41.
620. Замятин, А. Н. Очерк полезных ископаемых Севера Европейской России и Урала. ПН, т. I (1916), № 6, стр. 228—240; № 7, стр. 267—279; № 9, стр. 348—362.
621. Знаменский, И. Краткий очерк горного дела на Урале. «Ежегодник Пермск. Губ. Земства», вып. II (1916), стр. 190—200.
622. Никитин, Д. Д. Петрографическая заметка о горе Высокой. ЗГИ, т. VI (1916), вып. 1 стр. 28—44.
623. Новое месторождение колчедана. УТ, 1916, № 10—12, стр. 30—31. (Верхне-Аршинский рудник.)
624. Носков, А. В. Южном Урале. «Землеведение», М-ва, 1916, № 3—4, стр. 76—150. (Есть библиографический список.)
625. Носов, Ф. По южным отрогам Урала. «Ежегодник Пермск. Губ. Земства», Пермь, вып. II (1916), стр. 96—101.
626. (Ответ Геолкома на запрос) о возможности нахождения полезных ископаемых в недрах полосы земли по пути с Успенских рудников на ст. Бакал. ИГК, т. XXXV (1916), № 2, проток., стр. 12—13.
627. Седельников, В. В. Кристалл железного блеска из окрестностей дер. Шабры (Седельниково) Нижне-Исетской дачи на Урале. Новочеркасск, 1916.
628. Соколов, Д. Н. Оренбургская губерния. Географический очерк. Изд. ОНО Оренб. Губ. Земства, М-ва, 1916. 100. стр., 1 карта. (Беглый очерк полезн. ископаемых. Географические данные.)
629. «Состояние железной промышленности Российской Империи за 1915 год, по сравнению с тем же периодом 1914 года. «Горно-Заводское Дело», 1916. № 11.
630. Флеров, А. Н. Добыча медных, железных и марганцевых руд в 1915 году. «Извест. Центральн. Военно-Промышленного Комитета», П-д, 1916, 27 июля.
631. Хименков, В. Г. Железные руды в бассейне реки Сысолы, Усть-Сысольского уезда. «Рудный Вестник», т. I (1916), № 2, стр. 53—55. (Рецензия: ПН, 1916, № 3, стр. 140.)
632. Ярков, В. П. Значение Урала в будущем развитии русской горнозаводской промышленности. УТ, 1916, № 3, стр. 2—11.
633. Богданович, К. И. Железо. «Естеств. Производит. Силы России», изд. КЕПС, П-д, т. IV, вып. 2 (1917 и 1920), 22 стр.
634. Высоцкий, Н. К. Детальная геологическая съемка района платиновых россыпей Баранчинской и Кушвинской дач Гороблагодатского горного округа. ИГК, т. XXXVI (1917), № 1, стр. 26—29.
635. Доброхотов, Ф. П. Урал Северный, Средний, Южный. Справочная книга. Изд. Б. А. Суворина. П-д, 1917, стр. XXI+704; 1 карта. (Географический справочник по Уралу.)
636. Заварицкий, А. Н. Доклад о практических результатах работ в Златоустовском округе. ИГК, т. XXXVI (1917), № 8—10, проток., стр. 384—386.
637. Затопляев, А. Г. Компрессорная установка Бакальского казенного рудника. УТ, 1917, № 7—12, стр. 68—73.
638. Кандыкин, Ф. И. Вольфрамовые месторождения в Пермской губ., Екатеринбургского уезда, в окрестностях Баевского и Пьянковского селений Богарякской волости. ГЖ, 1917, т. III—IV, стр. 100—124; 1 карта.
639. Коробкин, В. Красные железняки Кусье-Александровского и Пашийского районов. ЗУОЛЕ, т. XXXVII (1917), вып. 1—6, стр. 20—22.
640. Миткевич-Волчасский, Е. К. Разведочные работы на золото и медь содержащие колчеданы в Златоустовской казенной даче. ИГК, т. XXXVI (1917), № 1, стр. 573—575.
641. (Ответ Геолкома на запрос) о запасах медных и железных руд в Режевском округе. ИГК, т. XXXVI (1917), № 1, проток., стр. 4.
642. Томилин, В. Н. Серноколчеданные рудники Среднего Урала. (Краткий обзор.) 1916. Уральское Бюро Химического Комитета при ГАУ. П-д, 1917, 27 стр., 1 карта и табл.

643. Штольцман, С. А. Западно-Уральская железная дорога. (Доклад в Собрании Инженеров Путей Сообщения.) «Извест. Собрания Инжен. Пут. Сообщения», П-д, 1917, № 11.
644. Айвазов, С. Е. Исследования в Гороблагодатском горном округе. ИГК, т. XXXVII (1918), № 1, стр. 100—108.
645. Вознесенский, В. А. Геологическая съемка западной части Екатеринбургского горного округа. ИГК, т. XXXVII (1918), № 1, стр. 108—111.
646. Еремина, Е. В. Барит и виверит. «Естеств. Производит. Силы России», изд. КЕПС, П-д, т. IV, вып. 30 (1918), 30 стр.
647. Заварицкий, А. Н. Исследование месторождений полезных ископаемых в Златоустовском округе. ИГК, т. XXXVII (1918), № 1, стр. 111—118.
648. Кандыкин, Ф. И. Об организации Уральской горной промышленности. «Изв. Горн. Отд. ЕСНХ», М-ва, 1918, № 2, стр. 83—92.
649. Клевезаль. Краткая записка о проектируемой железно-дорожной линии Красноуфимск—Томск. Екб., 1918, 16 стр. (6.)
650. Миткевич-Волчасский, Е. К. Геолого-разведочные работы в Миасской даче. ИГК, т. XXXVII (1918), № 1, стр. 118—127.
651. Миткевич-Волчасский, Е. К. Краткий отчет о разведочных работах на Семибратском руднике. ИГК, т. XXXVII (1918), № 3—4, стр. 144—153.
652. О разведках в Оренбургской губ. на каменный уголь, железо, гипс, фосфориты. (По докладу Н.Н.Тихоновича.) Протоколы Горно-Технического Совета, № 2, 21 июня 1918 г. «Извест. Горного Отдела ВСНХ», 1918, № 2, стр. 7—12.
653. Щировский, В. Белорецкий округ Акц. О-ва Белорецких железодельных заводов. УТ, 1918, № 10—12, стр. 8—35. (9—11.)
654. Высоцкий, Н. К. Детальная съемка горы Благодати. ИГК, т. XXXVIII (1919, печатано в 1923), стр. 176—177.
655. Дервиз, В. М. Съемка северо-восточной части 139 листа Уральской области. ИГК, т. XXXVIII (1919, печатано в 1923), стр. 154—158.
656. Кассин, Н. Г. Обследования в юго-западной четверти листа, включающей в себе верхнюю часть бассейна реки Вятки. ИГК, т. XXXVIII (1919, печатано в 1923), № 1, стр. 21—26.
657. Кузнецов, П. П. и Н. К. Высоцкий. Магнитометрическая съемка в Гороблагодатском округе. ИГК, т. XXXVIII (1919, печатано в 1923), № 1, стр. 50—53.
658. Решетин, Н. Положение Уральских горнозвудских предприятий после ухода Советской власти. УТ, 1919, № 3—4, стр. 21—28.
659. Фредерикс, Г. Н. Геологические исследования в области 108 листа 10-верстной карты Европейской России. ИГК, т. XXXVIII (1919, печатано в 1923), № 1 стр. 26—30.
660. Васильевский, М. М. Исследования в пределах Уткинских дач на западном склоне Урала. ИГК, т. XXXIX (1920, печатано в 1923), № 2, стр. 239—245.
661. Грум-Гржимайло, В. Е. Уральская железная промышленность в ее прошлом и будущем. «Промышленный Урал», Екб., 1920, № 2, стр. 45—85.
662. Заварицкий, А. Н. Тавальско-Баймакский мелнорудный район. «Горное Дело», М-ва, 1920, прилож. № 4, стр. 3—38; 6 табл. карт и разрезов.
663. Кисельников, В. В. Организация рудного дела на Урале. «Горное Дело», М-ва, 1920, № 1, стр. 7—11.
664. Поленов, Е. О сооружении железнодорожных путей на Южном Урале. «Серп и Молот», Екб., 1920, № 12, стр. 23—26.
665. Стратонович, Е. Д. Марганцевые месторождения Богословской части Урала. «Промышленный Урал», Екб., 1920, № 2, стр. 7—32; № 3, стр. 5—25.
666. Томили, В. Н. и В. В. Кисельников. Рудные районы: Богословско-Кутимский, Гороблагодатско-Тагильско-Алапаевский, Екатеринбургский и Северо-Вятский. «Горное Дело», М-ва, 1920, № 2—3, стр. 72—79.
667. Врядий, Н. и Ф. Францев. Высокогорский рудный район. «Горное Дело», М-ва, 1922, прилож. № 7 к тому II (1921), стр. 3—56; 1 лист таблиц.
668. Зверев, В. Н. Исследование в Богословском округе. ИГК, т. XL (1921, печат. в 1925) № 7, стр. 338—342.
669. Зверев, В. Н. Отзыв о месторождениях полезных ископаемых в Северном Урале по системам рек Лозьвы и Северной Сосьвы. ИГК, т. XL (1921, печат. в 1925), № 8—10, проток., стр. 74—76.
670. Кассин, Н. Г. Геологическое исследование в области 107 листа 10-верстной карты Европейской России. ИГК, т. XL (1921, печат. в 1925), № 7, стр. 244—247.
671. Ортенберг, Д. О колчеданосной полосе Нижне-Тагильского округа. «Горное Дело», М-ва, 1921, № 4—5, стр. 168—174.
672. Отчет о деятельности ЦУПР. (Доклады на Совещании главных инженеров ЦУПР 26/XI 1921 г.) «Горное Дело», М-ва, 1921, № 4—5, стр. 221—229; № 6, стр. 310—315.



673. Пальчинский, П. А. Природные богатства Урала и формы их использования. «Труды VIII Всеросс. Электротехнич. Съезда в М.-ве 1—10 октября 1921 г.». Изд. Госплана СССР, М.-ва, 1921, стр. 171—203.
674. Поленов, Е. Нарождающаяся промышленность Башкирии. «Серп и Молот», Екб., 1921, № 6—7 (36—37), стр. 62—67.
675. Чехомов, М. Работа Южно-Уральской Райруды за первое полугодие 1920 г. «Серп и Молот», Екб., 1921, № 2 (32), стр. 35—36.
676. Геологические исследования в Комаровско-Зигагинском районе и поисковые работы в Челябинском районе. ИГК, т. XLI (1922), № 6—9, стр. 34—35. проток. (Изд. 1926 г.)
677. Заварицкий, А. Н. Гора Магнитная и ее месторождение железных руд. ТГК, н. с., вып. 122. Текст: часть I—1921; ч. II—1922. Атлас: 17 табл. фотогр. и 4 табл. карт и планов. (Ч. III вышла в 1927 г.)
678. Заварицкий, А. Н. Общие задачи геолого-разведочных работ на Урале, необходимых для нужд рудной промышленности. ГЖ, 1922, № 10—12; стр. 445—451.
679. Кандыкин, Ф. И. Вопросы руды и рудного хозяйства Богословского Округа. «Уральский Рабочий», Екб. 1922, август.
680. Кандыкин, Ф. И. О фосфоритовых залежах и фосфористых бурых железняках Екатеринбургского района. ЗУОЛЕ, т. XXXVIII (1922), вып. 1, стр. 42—50.
681. Клер, М. О. Запасы сырья в районе Богословского горного округа. «Урал», вып. 2, 1922, стр. 99—119; 1 схема.
682. Кузнецов, Н. П. Запасы железных руд в недрах Урала и техническая характеристика их. «Урал», вып. 4, 1922, стр. 160—260.
683. Липовский, М. И. Краткий отчет о горно-разведочных работах на Урале за период 1920-21 годов. ЗУОЛЕ, т. XXXVIII (1922), вып. 1, стр. 24—27.
684. Ортин, М. Ф. О механической обработке полезных ископаемых на Урале. «Урал», вып. 2, 1922, стр. 70—98.
685. Пинкевич, А. П. Исследования в районе Зигагинских и Комаровских железнорудных месторождений на Южном Урале. «Сообщения о Научно-Технических Работях в Республике», М.-ва, 1922, вып. 7, стр. 24—27.
686. Швецов, М. Железные руды России. («Б-ка Горнорабочего», № 4.) Изд. Главн. Управл. Горной Пром.-ти, совместно с Всеросс. Союзом Горнорабочих. М.-ва, 1922, 61 стр., 1 карта.
687. Шильников, П. А. Геологические исследования в Ю.-В.-ной четверти 88-го листа 10-верстной карты в пределах северных частей Котельничского и Орловского уездов Вятской губернии. ИГК, т. XLI (1922), № 10, стр. 260—265. (Издано в 1926 г.)
688. А. С. Деятельность Пермского горно-заводского треста (сентябрь—декабрь 1922—23 оп. года.) «Экономика», Пермь, 1923, № 1.
689. Важнейшие месторождения полезных ископаемых в Европейской и в Азиатской России. (Плакат-картограмма в красках.) Изд. Главполитпросвета. Серия наглядн. пособий по экономической географии России. Изд.-во «Красная Новь», М.-ва, 1923.
690. Клер, М. О. Богатства Урала. (Извлечение из «Урала», отредактировано М. Р.). «Экономика», Пермь, 1923, № 2—3, стр. 65—68.
691. Кузнецов, И. Г. Кобальт. «Естеств. Производит. Силы России», П.-д, т. IV, вып. 6, 1923, 12 стр. (Стр. II: гора Высокая; стр. 10: гора Калкан.)
692. Митинский, А. Железо. «Химико-Технический Справочник», 2-е изд. КЕПС и Научн. Химико-Технич. Изд.-ва, под ред. А. Е. Ферсмана и Д. И. Щербакова, П.-д, 1923, стр. 58—59. (1-е изд. вышло в 1918 году.)
693. Новоченко, В. Ископаемые богатства Севера Европейской России. (По литературным данным.) «Север», Вологда, кн. 2 (1923), стр. 101—139.
694. Парамонов, Н. Экономический обзор Коми-области. (Доклад Наркомфину Заведующего ОблФО.) Устьсысольск, 1923, 44 стр. (34.)
695. Петухов, А. Полезные ископаемые Пермского района, потребляемые металлургическими заводами Пермского Горнозаводского Треста. «Экономика», Пермь, 1923, № 6, стр. 25—27; № 7, стр. 22—26; № 8, стр. 9—13.
696. Томилин, В. Н. Горные предприятия Кыштымского округа. ГЖ, 1923, № 3—4, стр. 133—139 и № 5, стр. 255—262.
697. Урал. «Урал», вып. 6, 1923, 502 стр., 2 карты.
698. Шадлун, Н. А. Никкель. «Естеств. Производит. Силы России», изд. КЕПС, П.-д, т. IV, вып. 5 (1923), 7 стр (3—4.)
699. Шадлун, Н. А. Никкель. С дополн. М. А. Блох и Б. В. Дидковского. «Химико-Технич. Справочник», 2-е изд. КЕПС и Научн. Химико-Технич. Изд.-ва, под ред. А. Е. Ферсмана и Д. И. Щербакова. П.-д, 1923, стр. 133—137, 224. (1-е изд. — в 1918 году.)
700. Дервиз, В. М. Геологическая съемка Гороблагодатского планшета. ИГК, т. XLIII (1924), № 2, стр. 118—119.

701. (Железо). Заметка без заглавия. «Пермск. Краеведческ. Сборник». Пермь, вып. I (1924), стр. 115. (Бурый железняк в Усть-Кишертской вол., по «Рабочей Газете», 1923, 2/X, № 221.)
702. Заварицкий, А. Н. Задачи гравиметрических исследований в Нижне-Тагильском районе, на Урале. ГЖ, 1924, № 9—10, стр. 656—661.
703. Кандыкин, Ф. И. Елизаветинское месторождение в 49, 66 и 87 кварталах Нижне-Исетской дачи Свердловского округа на Урале. «Извест. УПИ», Свердловск, т. IV (1924-25), стр. 159—181; схематическ. карта р-ков и табл.
704. Кузнецов, П. П. Магнитометрические работы по детальной магнитометрической съемке главного месторождения магнитного железняка горы Благодати. ИГК, т. XLIII (1924), № 2, стр. 119—120.
705. Любимов, В. Алмазное бурение в Сергинско-Уфалейском горном округе за период с 1911 по 1913 год. ГЖ, 1924, № 6—8, стр. 586—588.
706. Мац, Б. Горная промышленность Верхне-Камского округа. «Экономика», Пермь, 1925, № 7 (26), стр. 25—27.
707. Отчет Коми-Областного Исполнительного Комитета Совета Рабочих, Крестьянских и Красноармейских Депутатов. Устьсысольск, 1924, 64 стр.
708. Ощепков, С. Край железа и золота. «Экономика», Пермь, 1924, № 1 (20), стр. 64—65.
709. Пасютин, Я. и Н. Шахов. Пермский край. (По данным обследования края в августе—сентябре 1924 года.) «Коми-Му—Зырянский Край», Устьсысольск, 1924, № 7—10, стр. 12—30.
710. Пермьяков, В. Краткий очерк месторождений железных руд западного склона Северного Урала, бассейна верховьев р. Вишеры, и их современное состояние. «Экономика», Пермь, 1924, № 6 (13), стр. 82—86.
711. Петухов, А. Работа железных рудников Пермского Горнозаводского Треста (в 1923/24 году). «Экономика», Пермь, 1924, № 9 (16), стр. 13—17.
712. Тарасов, К. В. Осмотр Покровского месторождения в Невьянском районе. ИГК, т. XLIII (1924), № 2, стр. 319.
713. Упорядочение хозяйства Екатеринбургского Metallургического Треста «Гормет». «Экономическая Жизнь», М-ва, 1924, № 94, стр. 4.
714. Уральский Торгово-Промышленный Справочник. 1924 год. Изд. ред. газеты «Звезда». Пермь, 1924, 436 стр.
715. Щекин, П. К материалам о полезных ископаемых края. «Коми-Му—Зырянский Край», Устьсысольск, 1924, № 3, стр. 71. (Мыелдинская и Устьнемская вол.)
716. Эйхе, Ф. Доменная печь и чугуно-делательное производство. («Наука и Техника», вып. 4.) Изд. «Уралкнига», Свердловск, 1924, 77 стр. (Стр. 50—51. Анализы железн. руд СССР и в том числе—Урала.)
717. Андроников, В. Н. Перспективы развития металлургии в СССР и роль Урала в этом развитии. Хур, 1925, № 2, стр. 8—20.
718. Б. Железо-рудная промышленность и добыча медных руд на Урале в 1923/24 году. ГЖ, 1925, № 3, стр. 203—208.
719. Бабушкин, А. Экономический контур Печоры. «Коми-Му—Зырянский Край», Устьсысольск, 1925, № 10—11 (20—21), стр. 54—69; № 12 (22), стр. 3—14. (№ 12, стр. 11.)
720. Белянкин, Д. С. Геологические исследования в юго-восточной части Каслинской горнозаводской дачи на Среднем Урале. ИГК, т. XLIV (1925), № 2, стр. 102—103.
721. Болдырев, А. К. Геологические исследования в районе Высокогорского-Меднорудянского месторождения медных и железных руд. ИГК, т. XLIV (1925), № 2, стр. 141—142.
722. Бублейников, Ф. Д. Железнодорожная промышленность СССР. (ЦУП ВСНХ СССР. «Научно-популярн. Экономич. Библиотека», вып. X.) М-ва—Л-д, 1925, 80 стр.
723. Бучельников, С. М. (и А. Н. Заварицкий). Урал. «Химико-Технический Справочник». I. Ископаемое сырье. Ч. 2. Ископаемое сырье, по экономическим областям СССР. Под ред. А. Е. Ферсмана и Д. И. Щербакова. НТО ВСНХ. Л-д, 1925, стр. 149—201.
724. Гедовиус, А. К. Геофизические методы поисков и разведок ископаемых. (Доклад на открытом годовом заседании 1 февраля 1925 г.) ИГК, т. XLIV (1925), № 1, стр. 13—42. (Магнитометрическая съемка гор Благодати и Магнитной.)
725. Варсонофьева, В. А. О результатах геологических исследований, произведенных летом 1925 года в бассейне реки Илыча. (Краткий предварительный обзор.) «Коми-Му—Зырянский Край», Устьсысольск, 1925, № 10—11 (20—21), стр. 79—82.
726. Гейслер, А. Н. Исследование месторождений в верховьях реки Кумак в Орском уезде Оренбургской губ. ИГК, т. XLIV (1925), № 2, стр. 186.

727. Дервиз, В. М. Съемка Благодатского месторождения магнитного железняка и обследование Волковского и Александровского месторождений медных руд и магнитного железняка. ИГК, т. XLIV (1925), № 2, стр. 102.
728. Заварицкий, А. Н. Работы в районе Бакальских железорудных месторождений. ИГК, т. XLIV (1925), № 2, стр. 142.
729. Заварицкий, А. Н. О железных рудах Бакальских месторождений на Южном Урале. ВГК, 1925/26, № 4, стр. 21—28.
730. Итоги работы Уральского Горнозаводского Синдиката «Уралмет» за 1924/25 оп. год. М-ва, 1925.
731. Кандыкин, Ф. И. Елизаветинское месторождение в 49. 66 и 87 кварталах Нижне-Исетской дачи, Свердловского округа, на Урале. «Извест. УПИ», Свердловск, т. IV (1924-25), стр. 159—181; 3 схемы.
732. Кандыкин, Ф. И. Осмотр железных и медных рудников восточной части Нязе-Петровской дачи и новое Голендухинское железо-никкелевое месторождение Режевской дачи. ИГК, т. XLIV (1925), № 2, стр. 321—322.
733. Кассин, Н. Г. Железные руды Северо-Вятского горного округа. ВГК, 1925/26, № 4, стр. 28—32.
734. Консультации на Урале. ВГК, 1925/26, № 2, стр. 71—72.
735. Кощев, А. Характеристика Пермской дороги и прилегающих к ней районов. «Вестник Пермской Жел. Дороги», Свердловск, 1925, № 6, стр. 1—5.
736. Кузнецов, А. П. Об опытах доменной плавки на каменном угле на заводах Нижне-Тагильского Треста. УТ, 1925, № 9—10, стр. 27—51.
737. Кузнецов, П. П. Детальная магнитометрическая съемка горы Благодати. ИГК, т. XLIV (1925), № 2, стр. 139—140.
738. Либрович, Л. С. Геологические исследования в Алапаевском районе на восточном склоне Урала. ИГК, т. XLIV (1925/26), № 5, стр. 579—591; 1 карта.
739. Липовский, М. И. О полезных ископаемых Урала. Медные руды. ХУр, 1925, № 3, стр. 114—119. (Генезис бурых железняков Урала.)
740. Лукаш, Б. С. Верхнее течение реки Вятки. «Вятско-Ветлужский Край», Вятка, 1925, № 3, стр. 47—55.
741. Михеев, Н. С. К вопросу о месторождениях железных руд Алапаевского округа. УТ, 1925, № 9—10, стр. 18—27.
742. Морозов, А. Организация железорудной промышленности на горе Благодати. УТ, 1925, № 6—7, стр. 3—33.
743. Наливкин, Д. В. Геологические исследования в долине реки Миньяра и его притоков, в долине реки Сима, между Симским и Миньярским заводами и в верхней части долины реки Аскына. ИГК, т. XLIV (1925), № 2, стр. 70—71.
744. Овчинников, Н. Г. Вишерский край. (Исследование Вишерских рудных и нерудных месторождений.) «Экономика», Пермь, 1925, № 11—12 (30—31), стр. 64—66.
745. Омутнинский край. Изд. Вятского Губрабкрина по материалам Губ. К.К. и Р.К.И. Прилож. к отчету Губисполкома XI Губ. Съезду Советов. Вятка, 1925, 79 стр.
746. Ортин, М. Ф. и Б. Ф. Пылаев. Современное положение магнитного обогащения железных руд в Швеции. УТ, 1925, № 1, стр. 8—20 и № 3, стр. 6—12. (Методика.)
747. Петухов, А. Горные работы по добыче железных руд, каменного угля и общераспространенных ископаемых на предприятиях Пермского Горнозаводского Треста за 1923-24 оп. год. «Экономика», Пермь, 1925, № 4 (23), стр. 23—26.
748. Самойлов, Я. В. Исследование Пачкуно-Липовского месторождения на Урале. ИГК, т. XLIV (1925), № 2, стр. 147—148.
749. Саухат, И. Г. Ископаемые богатства Урала и их использование. (Серия: «Уральская Экономика», вып. I.) Изд-во «Уралкнига», Свердловск, 1925, 118 стр. (Реф. А. С. Левитского: «Пром. и Торг.», Л-д, 1925, № 13—14.)
750. Слесарев, П. А. О качестве и благонадежности железных руд Вятско-Камских водоразделов. «Вятско-Ветлужский Край», Вятка, 1925, № 10, стр. 43—51.
751. Соловов, М. А. Троицк—Орская железная дорога. ХУр, 1925, № 1, стр. 58—64.
752. Тобольский Округ. Краткое описание. Вып. I. Изд. Тобольск. Окрплана и О-ва Изучения Края при Музее Тобольского Севера. Тобольск, 1925, 40 стр. (Общие и географические данные.)
753. Уральский Торгово-Промышленный Справочник. 1925 год. Изд. ред. газеты «Звезда», Пермь, 1925, 604 стр.
754. Безбородько, Н. И. Месторождение бурого железняка Елизаветинского рудника окрестностей Свердловска и его генетические особенности. ЗУОЛЕ, т. XL (1926), стр. 75—91; 1 карта и 1 табл. профилей.

755. Бирюков, В. П. Природа и население Шадринского округа Уральской области. Изд. Окрисполкома. Шадринск, 1926, стр. 210+8+115+8; 1 карта; 3 плана. (Географические данные и общий перечень полезн. ископаемых; библиография. Стр. 1—8; 24—43.)
756. Бублейников, Д. Д. Железо-рудная и марганцевая промышленность. («Мат-лы ОСВОК при Президиуме ВСНХ СССР. Пятилетие гипотезы по отраслям промышленности».) М-ва, 1926, 61 стр. (Реф.: ПН, т. VI (1926), № 4/20, стр. 38.)
757. Бучельников, С. М. Полезные ископаемые района Пермской железной дороги. «Народное Хозяйство района Пермской жел. дороги. Статистико-экономическое описание». Изд. Пермской жел. дороги. Свердловск, 1926, стр. 259—439; 3 карты.
758. Бывалый. Ухтинская нефть. ХУр, 1926, № 9, стр. 121—122. (Упомянуто железо в районе Ухты.)
759. Ванадий на Урале. «Еженедельник УОСНХ», Свердловск, 1926, № 21(33), стр. 37. (Гора Юбрешка.)
760. Воробьев, А. О марганцевых рудах в бассейне реки Суундук. МС, 1926, № 10—11, стр. 730—732.
761. Гейнрих, В. М. Экономические основы плавки чугуна на торфе. «Еженедельн. УОСНХ», Свердловск, 1926, № 3 (15), стр. 3—8.
762. Домарев, В. С. и В. И. Станкевич. Колчеданные месторождения Нижне-Тагильского округа на Урале. ГЖ, 1926, № 10, стр. 680—689.
763. Железо-рудная и марганцевая промышленность. Горная промышленность. Обзор союзной и иностранной экономической прессы. М-ва—Л-д, 1926, № 12.
764. Заварицкий, А. Н. Запасы железных и марганцевых руд на Урале. «Труды Комиссии по металлу при Госплане УССР». Харьков, 1926, № 6: Марганцевые и железные руды СССР, стр. 19—26. (20—23.)
765. Заварицкий, А. Н. Материалы для изучения золотоносных районов Урала. I. Гумбейский золотоносный район. II. Тогузакский золотоносный район. «Мат-лы по общей и прикладной геологии», Л-д, вып. 16 (1926), 144 стр., 2 карты. (97—98, 100, 128.)
766. Зуев, П. и Н. Брянцев. Урало-Сибирская топливно-рудная проблема. «Торгово-Промышленный Урал», Пермь, 1926, стр. 489—507.
767. Иванов, А. А., П. Ф. Симанов и Н. В. Кошакшвили. Металлургическая и металлообрабатывающая промышленность. «Народное хозяйство района Пермской железной дороги». Изд. Правления дороги, Свердловск, 1926. Отд. V, стр. 441—500.
768. Каптерев, Л. М. Урал. (Географическая характеристика, естественные богатства, население.) «Торгово-Промышленный Урал», Пермь, 1926, стр. 1—24. (Общие сведения.)
769. Комаров, В. Б. Вопрос о постройке обогатительной фабрики на горе Благодати. (Научно-Технический Совет Горного Отдела ГЭУ ВСНХ СССР за 1924-1925 год.) ГЖ, 1926, № 6, стр. 425—426.
770. Консервация Синарских рудников Багарякского района. «Еженедельник УОСНХ», Свердловск, 1926, № 5 (17), стр. 32—33.
771. Кузнецов, Е. А. и Е. Е. Захаров. К тектонике восточного склона Урала. «Бюлет. Московск. О-ва Испытателей Природы», М-ва—Л-д, н. с., т. XXXIV (1926), отд. геологическ., т. IV (1—2), стр. 21—38.
772. Локацков, Ф. И. Работа крупной промышленности Урала за пять месяцев 1926-26 оп. года. «Еженедельник УОСНХ», Свердловск, 1926, № 13(25) стр. 1—30.
773. Ляпунов, М. Промышленность, лесозаготовки и труд Коми Автономной области за 1925-26 год. «Коми-Му—Зырянский Край», Устьсысольск, 1926, № 12 (34), стр. 3—12. (Стр. 3. Характеристика железных руд Кобринско-Кажимской площади.)
774. Марганцевые и железные руды СССР. Составили: Н. В. Ш и ш к и н, А. Н. З а в а р и ц к и й, В. А. Обручев и др. «Труды Комиссии по Металлу при Госплане УССР», № 6 (1926), 116 стр., 15 табл. Харьков.
775. Марков, К. В. Условия залегания оolitовых красных железняков на западном склоне Урала. ИГК, т. XLV (1926), № 8, стр. 945—953.
776. Мейстер, А. К. Металлические полезные ископаемые СССР. ГИЗ, М.—Л-д, 1926, 291 стр., 4 карты.
777. Нейман-Пермякова, О. и В. Пермяков. Каменные строительные материалы бассейна р. Вишеры. «Экономика». Пермь, 1926, № 4 (35), стр. 41—45.
778. Падалка, Г. Л. Геологические исследования во 2-й Вагранской даче на Северном Урале, произведенные в 1924 г. ИГК, т. XLV (1926), № 2, стр. 97—116.
779. Петров, К. и В. Швецов. Из прошлого Златоустовских заводов. «Записки Златоустовского Окружного О-ва Краеведения», Златоуст. Вып. I—1926

- 72 стр.; вып. II—1927, 105 стр. (Попутно затронут вопрос о рудных богатствах края.)
780. **Покровский, И. С.** К организации рабочей силы железных рудников. УТ, 1926, № 4, стр. 20—21.
781. **Романов, Б. М.** Опыт геологического районирования Урала. ЗУОЛЕ, т. XL, вып. I (1926), стр. 5—27; 1 карта. (К статье приложен список литературы и карт по Уралу.)
782. **Саухат, И. Г.** Естественно-производительные силы и Первый Всесоюзный Горный Научно-Технический Съезд. ХУр, 1926, № 10—11, стр. 173—179. (Стр. 178: запасы руд на Урале.)
783. **Сигов, С. П.** Крупная и средняя промышленность Урала (с характеристикой промышленных объединений). «Торгово-Промышленный Урал», Пермь, 1926, стр. 53—105.
784. **Слесарев, П. А.** К изучению железорудных месторождений Вятско-Камских водоразделов. (Предварительный отчет.) Изд. Вятского Губплана. Вятка, 1926, 45 стр., 8 табл. планов.
785. **Соколов, И. А.** Классификация Уральских железных руд. «Еженедельник УОСНХ», Свердловск, 1926, № 25 (37), стр. 1—11 и № 26 (38), стр. 1—24, особое прилож.
786. **Соколов, И. А.** О коэффициентах для расценки Высокогорских, Лебяжинских и Гороблагодатских руд по их металлургической ценности. «Еженедельник УОСНХ», Свердловск, 1926, № 27 (39), стр. 1—12, особ. прилож.
787. **Степанов П. Н.** Металлопромышленность Урала. «Труды Комиссии по Металлу при Госплане УССР», Харьков, № 3, 1926, 55 стр.
788. **Степанов, П. Н.** Швеция и Урал. (Экономические параллели.) «Плановое Хозяйство», М-ва, 1926, стр. 267—285.
789. **Тибо-Бриньоль, В. И.** Гора Магнитная, ее техническая характеристика и эксплуатационные перспективы. УТ, 1926, № 5—6, стр. 3—21 и № 7 стр. 3—19.
790. **Томилин, В. Н.** Горные ресурсы Северо-Восточной области РСФСР. ГЖ, 1926, № 5, стр. 331.
791. **Томилин, В. Н.** Железные рудники Уральского Железорудного Треста. ГЖ, 1926, № 1, стр. 36—40; № 7, стр. 476—487.
792. Тяжелая индустрия в СССР. Уголь, нефть, железо и медь. Сборник статей А. Д. Брейтермана, А. В. Венедиктова, М. Б. Вольфа, В. Э. Дэна и В. С. Клунта, под общ. ред. В. Э. Дэна. Госиздат, М.—Л-д, 1926, 336 стр.
793. Урал. Итоги и перспективы металлопромышленности. Районное хозяйство. Обзор союзной и иностранной экономической прессы. М.—Л-д, 1926, № 4, стр. 18—19.
794. **Федорович, И. И.** Урало-Кузнецкая проблема. Изд. ЦУП СССР, М.—Л-д, 1926, 94 стр. (Реф. в «Журн. Металлург. Пром.», Л—д, 1926, № 2, стр. 286—287.)
795. **Федорович, И. И., В. В. Лепешинский и А. А. Главацкий.** Кузнецкий бассейн и Урало-Кузнецкая проблема. «Труды Комиссии по Металлу при Госплане УССР», Харьков, № 7 (1926), 129 стр.
796. **Фредерикс, Г. Н.** Материалы по полезным ископаемым Уржумского и Малмыжского уездов Вятской губернии. ИГК, т. XLV (1926), № 8, стр. 851—882; 1 карта.
797. **Худяев, И.** О некоторых полезных ископаемых в районе реки Сысолы. «Коми-Му-Зырянский Край», Устьсысольск, 1926, № 8 (30), стр. 30—36. (31—32.)
798. **Черкасов, Н. А.** Добыча железных руд на Урале на 1926—27 оп. год. «Еженедельник УОСНХ», Свердловск, 1926, № 29 41, стр. 21—24.
799. **Чернов, А. А.** Геологическое строение и важнейшие полезные ископаемые Коми Области. Оттиск из обзора: «Коми Область», ч. I. Изд. Облплана. Устьсысольск, 1926, стр. 1—19. (13—14.)
800. **Чернов, А. А.** Задачи исследования Северного Урала и перспективы его использования. (Доклад 23 ноября 1925 г.) «Северная Азия», М-ва, 1926, кн. 1, стр. 105—106.
801. **Чернов, А. А.** Полезные ископаемые Печорского края. «Труды Ин-та по Изучению Севера», вып. 35. НТО ВСНХ, М-ва, 1926, № 172, стр. 4—52; 1 карта.
802. А. 1-й Уральский Съезд деятелей железорудной промышленности. (10—16 июня 1927 г.) ПН, т. V (1927), № 7—8 (35—36), стр. 54—56.
803. Артемьевский железный рудник Кизелтреста. ГЖ, 1927, № 3, стр. 184—185.
804. **Б.** Пятилетний план развития железорудной и марганцевой промышленности. ГЖ, 1927, № 6, стр. 351—353.
805. **Болдырев, А. К.** Геологический очерк окрестностей Тагила. «Материалы по изучению Тагильского Округа» Тагил, вып. 1 (1927), стр. 4—16; 1 карта.


806. Болдырев, А. К. Подсчет запасов Лебяжинского рудника на Урале. ГЖ, 1927, № 1, стр. 20—28.
807. Бублейников, Ф. Д. Железородная и марганцевая промышленность. «Металл», 1927, № 7—8, стр. 130—140.
808. Бублейников, Ф. Д. К вопросу об использовании наших запасов железных руд. «Металл», 1927, № 10, стр. 67—73.
809. Вахрушев, Г. Полезные ископаемые Месягутовского кантона Башреспублики. (Предварительный отчет.) «Башкирский Краеведческий Сборник», Уфа, 1927, № 2, стр. 28—50 (42—43).
810. Гассельблат, В. А. и Н. Соколов. Магнитогорский металлургический завод. ХУр., 1927, № 6, стр. 72—86.
811. Генеральный план хозяйства Урала на период 1927—1941 гг. и перспективы первого пятилетия. (Мат-лы к генеральному плану РСФСР и СССР.) Уралплан. Свердловск, 1927, стр. XIII+720+107.
812. Гладышев, В. Тавдинский край и его будущее. ХУр, 1927, № 10—11, стр. 177—183.
813. Гольдман, Л. И. Черная металлургия в народном хозяйстве СССР. «Экономическ. Обзорение», 1927, № 3, стр. 48—64.
814. Горохов, И. Г. Летние экскурсии членов О-ва Изучения Местного Края в 1926 году. «Сборник материалов по изучению Челябинского округа», Челябинск, кн. 1 (1927), стр. 87—99.
815. Дервиз, В. М. Детальная с'емка северной части Благодатского месторождения и с'емка Благодатского планшета. «Отчет о состоянии и деятельности Геолкома в 1925 году». Л-д, 1927, стр. 113—114.
816. Диманштейн, Я. Б. Уголь, руда и железо в их взаимной связи. «Труды Комиссии по Металлу при Госплане УССР», Харьков, № 9 (1927), 116 стр.
817. Емельянов, В. Д. К изучению Вятско-Ветлужского края. Нолинск, 1927, 100 стр.
818. Железородное и топливное хозяйство Урала. Сост.: П. Гирбасов, Н. Черкасов, П. Шушаков и П. Озеров. «Труды Комиссии по Металлу при Госплане УССР», Харьков, № 19 (1927), стр. 1—153.
819. Жук, Е. П. Планирование перевозок руды и черного металла. «Металл», 1927, № 10, стр. 25—32.
820. Заварицкий, А. Н. Геологический очерк месторождений медных руд на Урале. Ч. 1. Колчеданные месторождения на Урале. ТГК, н. с., вып. 173 (1927); 151 стр.; 1 карта.
821. Заварицкий, А. Н. Гора Магнитная и ее месторождения железных руд. ТГК, н. с., вып. 122 (1927), ч. 3, вып. 1. (Три выпуска содержат 695 стр.)
822. Замятин, П. М. Богомоловское дело с точки зрения возможностей снабжения проектируемого завода минеральным сырьем. УТ, 1927, № 10, стр. 40—52.
823. Замятин, П. М. О запасах руд по Богомоловскому району, согласно последних разведочных данных. УТ, 1927, № 2—3, стр. 79—84.
824. Захаров, Е. Е. Колчеданистые месторождения восточного склона Урала. МС, 1927, № 2, стр. 83—97.
825. Кассин, Н. Г. Краткий очерк геологии и полезных ископаемых севера Вятской губернии. «Мат-лы Краевой Конференции по изучению производительных сил Вятско-Ветлужского Края», вып. II, доклады. Изд. Губисполкома, Вятка, 1927, стр. 59—77.
826. Клименко, К. И. К вопросу о будущем индустриальных районов Союза. ХУр, 1927, № 6, стр. 1—28.
827. Коняев, Ф. М. Урал и Библия. Опыт историко-геологического исследования. Гостехиздат, М-ва, 1927, 40 стр.
828. Кротов, Б. П. Исследования в Алапаевском горном округе в ЮЗ четверти 137-го листа. «Отчет о состоянии и деятельности Геологического Комитета в 1925 г.» Л-д, 1927, стр. 23—24.
829. Кулибин, В. Об использовании мелких и порошковатых руд Бакальских месторождений. ГЖ, 1927, № 3, стр. 139—145.
830. Либрович, Л. С. Геологические исследования на восточном склоне Южного Урала в 1925 году. (Предварительный отчет.) ИГК, т. XLVI (1927), № 2, стр. 71—88, с картой в тексте. (Тектоника р-на ЮЗ части листа N—40—XVI, 140-й лист.)
831. Лоскутов. Брикетирование ватер-жакетной пыли. УТ, 1927, № 1, стр. 49—51. (Сан-Донат.)
832. Марченко, С. О зря обреченном на ликвидацию заводе и о неисследованных богатствах Уфалея. «Округ», Свердловск, 1927, № 8(41), стр. 8—12. (Общие данные о богатствах Уфалейской дачи ископаемыми.)
833. Медведский, А. С. Определение себестоимости металла на 1926-27 год. «Металл», 1927, № 1—4, стр. 36—47.
834. Михеев, Н. С. Алапаевский железородный район. ПН, т. V (1927), № 7—8, стр. 35—36.

835. Михеев, Н. С. Еще об Алапаевских месторождениях железных руд. УТ, 1927 № 5, стр. 13—16.
836. Молдаванцев, Е. П. Выполнение специальных заданий Уралплатины в пределах Заозерского Золотоплатинового округа. «Отчет о состоянии и деятельности Геологического Комитета в 1925 году». Л-д, 1927, стр. 119.
837. Молдаванцев, Е. П. Геологический очерк района Чистоп и Хой-Эква в Северном Урале. ИГК, т. XLVI (1927), № 7, стр. 711—739; 1 карта.
338. Надежин, И. Промышленность Вятской губернии к десятилетию Октября. «Вятско-Ветлужский Край», Вятка, 1927, № 10, стр. 38—52; табл., диаграммы.
839. О выборе места для постройки некоторых мощных металлургических заводов. (Ответ на запрос Госплана от 29 ноября 1926 г., № 90.) ИГК, т. XLVI (1927), № 2, стр. 1—19.
840. Образцов, В. Коми-Пермяцкий округ. ХУр, 1927, № 1, стр. 110—129.
841. (Ордынский, Н. В.) Снабжение заводов (Уральского Горно-Металлургического) Треста в 1927-28 оп. году железными рудами. БУ, 1927, № 4, стр. 6—19; № 5, стр. 11—19.
842. Ортин, М. Ф. Опробование железных руд. УТ, 1927, № 3—4, стр. 107—116. (Из материалов к 1-му Уральскому железорудному Съезду.)
843. Пальчинский, П. А. Урал и его минеральная база для промышленности областного и государственного значения. ПН, т. V (1927), № 1(29), стр. 7—12.
844. Перельман, В. С. Потребность в металле и районы потребления металла. «Труды Комиссии по Металлу при Госплане УССР», № 13 (1927), стр. 5—49. Харьков.
845. Пермский округ Уральской области. Отчет Окрисполкома II созыва и обзор округа. Пермь, 1927, 270 стр.; 1 карта и статист. таблицы.
846. Покровский, И. С. Краткая программа разведочных работ. БУ, 1927, № 8—9 стр. 40—42.
847. Поляков, К. Минеральные богатства Оренбургской губ. (Наши минеральные ресурсы.) «Вестник Просвещения», Оренбург, 1927, № 5—6, стр. 45—54.
848. Поляков, К. Полезные ископаемые, история и перспективы горного дела в Оренбургской губернии. МС, 1927, № 2, стр. 100—110; 1 карта.
849. Постриганев, В. Г. Сравнительный очерк работы металлургических заводов Украины и Урала. «Труды Комиссии по Металлу при Госплане УССР», Харьков, № 17 (1927), стр. 5—58.
850. Работа Института механической обработки полезных ископаемых «Механобр» за 1925-26 год. ГЖ, 1927, № 4, стр. 231—236. (Бакал.)
851. Розин, А. А. О генезисе некоторых месторождений бурых железняков по западному склону Южного Урала. МС, 1927, № 9, стр. 547—560.
852. Романов, Б. М. К проблеме металлогенетической характеристики магматического Урала. ПН, 1927, № 5—6 (33—34), стр. 6—10.
853. Салтурин, С. П. Экономические предпосылки к сооружению Пинюг—Устьсысольской жел. дороги. (Участок Московско-Ухтинской магистрали.) «Комі-Му—Зырянский Край», Устьсысольск, 1927, № 6—7 (40—41), стр. 3—36; № 8 (42), стр. 3—31; № 9 (43), стр. 3—11 (№ 8, стр. 18—22.)
854. Саухат, И. Г. Десять лет горной промышленности Урала. (1917—27 гг.) ХУр, 1927, № 10—11, стр. 24—44.
855. Саухат, И. Г. Естественные условия развития железорудной промышленности на Урале. ХУр, 1927, № 6, стр. 59—71.
856. Серк, А. Ю. Железо. «Годовой обзор минеральных ресурсов СССР за 1925-26 год». Изд. Геолкома, Л-д, 1927, стр. 193—230. (К очерку приложен библиографический список.)
857. Серк, А. Ю. К итогам перевозки железных руд по железным дорогам Урала. ПН, 1927, № 4, стр. 16—22.
858. Серк, А. Ю. Месторождения бурых железняков в Архангельском районе на Южном Урале. ВГК, 1927, № 8—9, стр. 26—32.
859. Серк, А. Ю. Об оолитовых железных рудах Алапаевского района. ВГК, 1927, № 2, стр. 23—26.
860. Слесарев, П. А. Железорудные месторождения Вятско-Камских водоразделов и перспективы расширения их разработки. «Мат-лы Краев. Конференции по изучению производительных сил Вятско-Ветлужского Края», Вятка, вып. II (1927), доклады, стр. 114—129; 1 схематическ. карта.
861. Соколов, И. А. Классификация Уральских (железных) руд. Общие положения, связанные с классификацией руд и их свойствами. УТ, 1927, № 3—4, стр. 5—41.
862. Соколов, И. А. О коэффициентах для расценки Высокогорских, Лебяжинских и Гороблагодатских руд по их металлургической ценности. УТ, 1927, № 3—4, стр. 42—54.

863. Соколов, И. А. О коэффициентах металлургической ценности различных железных руд магматического (согласно классификации) состава. УТ, 1927, № 3—4, стр. 55—64.
864. Соколов, И. А. О необходимости ознакомления с минералогическим составом и физическими свойствами железных руд и значение их в подготовке и в процессе плавки. УТ, 1927, № 3—4, стр. 64—70.
865. Соколов, И. А. Об употреблении в плавку мелких и пылеватых железных руд. УТ, 1927, № 3—4, стр. 70—77.
866. Соловов, М. А. Выплавка чугуна на Урале. ХУр, 1927, № 6, стр. 29—58.
867. Соловов, М. А. Проблемы развития черной металлургии на Урале. «Плановое Хозяйство», М-ва, 1927, № 12, стр. 273—290.
868. Сырокомский, В. С. О минеральном сырье на Урале. ХУр, 1927, № 8—9, стр. 152—158.
869. Тарасов, К. В. Богомоловский медно-рудный район. ГЖ, 1927, № 7, стр. 403—408.
870. Томилин, В. Н. Железные рудники Уральского Железорудного Треста. ГЖ, 1927, № 5, стр. 280—286.
871. Трушков, Н. И. Ближайшие задачи разработки Уральских железо-рудных месторождений. УТ, 1927, № 3—4, стр. 88—98.
872. Трушков, Н. И. Техника бурения на Уральских железных рудниках. УТ, 1927, № 3—4, стр. 98—106.
873. Францев, Ф. Уральский железорудный трест. «Мат-лы по изучению Тагильского округа». Тагил, вып. 1 (1927), стр. 17—19.
874. Фредерикс, Г. Н. Южная часть Вятско-Ветлужского края. «Мат-лы краевой конференции по изучению производительных сил Вятско-Ветлужского края», Вятка, вып. 2 (1927), доклады, стр. 78—84.
875. Штейнфельд, Л. П. К вопросу об исследовании естественных производительных сил Башкирской республики. «Хозяйство Башкирии», Уфа, 1927/28, № 1—2, стр. 83—88. (86.)
876. Щеклеин, С. Л. Материалы к изучению почв Вятской губернии. 2. Почвы Синегорского района, Слободского уезда, Вятской губ. (Из работ Синегорской фосфоритной экспедиции 1924 г.) «Труды Вятского Научно-Исследовательского Ин-та Краеведения», Вятка, т. III (1927), стр. 9—29.
877. Андроников, В. Н. К вопросу о перспективах Уральской промышленности. ХУр, 1928, № 2, стр. 1—13.
878. (Б.) Добыча железных руд и выплавка чугуна на Урале в 1926/27 оп. году. ГЖ, 1928, № 7, стр. 531.
879. Березов, Н. Очередные вопросы пятилетнего плана хозяйства Урала. ХУр, 1928, № 10, стр. 1—X.
880. Бучельников, С. М. Металлические ископаемые Уральской Области. «Уральское Краеведение», Свердловск, 1928, № 2, стр. 160—174.
881. Замятин, П. М. Строительство Богомоловского медеплавильного предприятия. МС, 1928, № 1, стр. 58—71; 1 карта. (Приложена библиография.)
882. Кузнецов, Е. А. Петрографическое описание Соймоновской долины и Сугурские горы. «Труды Ин-та Прикладной Минералогии и Металлургии», М-ва, вып. 37 (1928), стр. 3—51; 1 карта. (Приложена библиография.)
883. Магнитогорский металлургический завод. (Техно-экономический очерк.) Свердловск, 1928, 96 стр.
884. Металлопромышленность СССР за 10 лет и ее ближайшие перспективы. «Металл», 1928, № 11—12, стр. 1—557.
885. Михеев, Н. С. Алапаевский железорудный бассейн. (Предварительный очерк.) Изд. Уралплана, Свердловск, 1928, 48 стр., 1 карта-схема. (Реф.: И.Г.С а у х а т, ХУр, 1928, № 7, стр. 179.)
886. Орловский, В. Г. Разведки на горе Магнитной. (Предварительный отчет.) МС, 1928, № 1, стр. 3—18; 1 карта, 1 план в тексте.
887. Ортин, М. Ф. Об обогащении железных руд на Урале. «Труды I Всесоюз. Горного Научно-Технического Съезда 14—27 апреля 1926 года», М-ва, т. VIII (1928), стр. 7—31; т. II (1927), стр. 194.
888. Ошвинцев, М. К. Деятельность треста «Уралмет». «Металл», М-ва, 1928, № 7, стр. 96—105.
889. Покровский, И. С. Меридиональный сброс горы Благодать. УТ, 1928, № 5, стр. 38—43.
890. Результаты работы в 1927/28 году и основные показатели смет на 1928/29 год предприятий, входящих в состав треста «Уралмет». Изд. Уралмет, Свердловск, 1928: по Н.-Тагильскому округу—87 стр.; по Пермскому округу—48 стр.; по Свердловскому округу—66 стр.
891. Серк, А. Ю. Железо. «Годовой обзор минеральных ресурсов СССР за 1926/27 год». Изд. Геолкома, Л.-д., 1928, стр. 287—351. (В конце дан библиографический список.)
892. Степанов, П. Вопросы генерального плана хозяйства Урала. ХУр, 1928, № 1, т. р. 1—18.



893. (Хандресс, Л. М.) Производительные силы Урала и очередные задачи их изучения. (Из итогов Первой Уральской Областной Конференции по изучению производительных сил.) «Уральское Краеведение», Свердловск, 1928, вып. 2, стр. 3—20.
894. Ярков, В. П. Одна из новых промышленных возможностей Урала. (Производство томасовой муки.) «Уральское Краеведение». Свердловск, 1928, вып. 2, стр. 107—110. (Проблема использования Уральских фосфористых бурых железняков.)
895. Альтшуллер, М. И. Пути и перспективы развития Пермского округа в системе Уральского хозяйства. Изд. Пермского Окрисполкома, Пермь, 1929, 124 стр.
896. Гаркунов, В. Бакальские железные рудники и их работа. ХУр, 1929, № 2, стр. 150—153.
897. Иванов, А. Х. Бакр-Узякское месторождение медных руд на Южном Урале. (Предварительный отчет.) МС, 1929, № 2, стр. 134—159.
898. Итоги работы Треста «Уралмет» за 1927/28 год и перспективы на 1928/29 год. Изд. Уралмета, Свердловск, 1929, 54 стр.
899. Магнитогорский металлургический завод (проект). Изд. Гипромеза, Л-д, 1929, 717 стр., 10 табл.
900. Мурзин, А. М. Железородные богатства Севера—база рудного хозяйства Надеждинского завода. БУ, 1929, № 6, стр. 32—35; № 7—8, стр. 22—31; № 9, стр. 32—35.
901. Озеров, П. И. К вопросу облагораживания Высокогорской железной руды. УТ, 1929, № 5, стр. 331—333.
902. Ордынский, Н. В. О качестве руд. БУ, 1929, № 11—12, стр. 20—30.
903. Покровский И. С. Работа рудных предприятий за первый квартал. БУ, 1929, № 11—12, стр. 31—35.
904. Пятилетний план хозяйства Урала. 1928/29—1932/33. (Краткое изложение.) Изд. Уралплана, Свердловск, 1929, 102 стр.
905. Саухат, И. Г. Железородная проблема на Урале. (Количественная характеристика и основные линии развития железородной промышленности Уралмета. ХУр, 1929, № 3, стр. 32—50.
906. Смоляков, А. Состояние железородного хозяйства на Урале. (По материалам ОблРКИ.) УТ, 1929, № 5, стр. 333—335.
907. Соловов, М. А. Выплавка чугуна на Урале на ближайшее пятилетие. ХУр, 1929, № 3, стр. 13—31.
908. Тибо-Бриньоль, В. И. К вопросу о получении на Урале никелистого чугуна. БУ, 1929, № 11—12, стр. 41—50.
909. Шишкин, И. В. и Б. Г. Ларионов. К вопросу реконструкции Нижне-Салдинского завода. (По материалам Урал. ОблРКИ.) УТ, 1929, № 5, стр. 321—326.
-



## Алфавитный указатель авторов.

- А. 802.  
 А. С. 688.  
 Абельс Г. Ф. 385.  
 Айвазов С. Е. 644.  
 Альтшуллер М. И. 895.  
 Андроников В. Н. 717, 877.  
 Аносов 20.  
 Антипов А. 110, 118.  
 Анцыферов Ф. Д. 294, 303.  
 Апыхтин Н. Н. 386.  
 Аргентов К. 461.  
 Архангельский 274.  
 Архипов 35.  
 Арцуни А. Е. 208.  
 Б. 718, 804, 878.  
 Б., С. 557, 609.  
 Бабушкин А. 719.  
 Барбот-де-Марни Е. Н. 387,  
 462, 483, 499, (527), 546,  
 553.  
 Барбот-де-Марни Н. 114,  
 119, 120, 124, 145.  
 Башков Б. Н. 618.  
 Бегер Ф. 21.  
 Безбородько Н. И. 754,  
 Безобразов В. П. 154, (156).  
 Белов В. В. 484,  
 Белоусов М. Д. 310, 320,  
 321, 322, (327), 331, 340,  
 345.  
 Белянкин Д. С. 720.  
 Березов Н. 879.  
 Берх В. Н. 22.  
 Бирюков В. П. 755.  
 Блох М. А. (699).  
 Богданович 254.  
 Богданович К. И. 558, 568,  
 578, 633.  
 Богословский 80.  
 Болдырев А. К. 579, 721,  
 805, 806.  
 Божаринов А. 87.  
 Брейтерман А. Д. 792.  
 Брусницын Ф. 369.  
 Брянцев Н. 766.  
 Бублейников Д. Д. 756.  
 Бублейников Ф. Д. 722, 807,  
 808.  
 Бучельников С. М. 722, 757,  
 880.  
 Бывалый 758.  
 Вагнер А. 72.  
 Васле 332.  
 Варсонофьева В. А. 559,  
 580, 725.  
 Васильев 14.  
 Васильевский М. М. 660.  
 Вахрушев Г. 809.  
 Велецкий С. Н. (450).  
 Венедиктов А. В. 792.  
 Версилов 60.  
 Весновский В. 388.  
 Висконт К. 581.  
 Вознесенский В. А. 645.  
 Волков А. А. 9.  
 Волков Л. И. 579.  
 Вологдин П. А. 351.  
 Вольский А. А. (423), 463.  
 Вольф М. Б. 792.  
 Воробьев А. 760.  
 Врандий Н. 667.  
 Высоцкий Н. К. 500, 619,  
 634, 654, 657.  
 Вышеславцев В. 346.  
 Г. С. 36.  
 Гагенмейстер Ю. А. 107.  
 Гамов К. 389.  
 Гассельблат В. А. 810,  
 Гассельблат Р. 464.  
 Гаркунов В. 896,  
 Гартван Р. 569, 570.  
 Гебауэр Ф. ~~И.~~ (423).  
 Годовиус А. К. 724.  
 Гейнрих В. М. 761.  
 Гейслер А. Н. 726.  
 Гельмерсен Г. П. 44, 54,  
 64, (77), (110), 138, 166.  
 Геннин Г. В. 1, 4, 26.  
 Геркевич В. Е. (605).  
 Герман Ф. А. 11.  
 Герман И. Ф. 10, 16, 17.  
 Гертум Э. А. 391.  
 Гирбасов П. А. 818.  
 Главацкий А. А. 795.  
 Гладкий П. 205, 211, 284.  
 Гладышев В. 812.  
 Глинка С. Ф. 212, 230.  
 Глушков И. Н. 595.  
 Голляховский 25.  
 Головкинский Н. 158.  
 Гольдман Л. И. 813.  
 Гомберг Н. 596.  
 Горохов И. Г. 814.  
 Гофман Э. 44, 133, 140, 146.  
 Граматчиков 85, 93.  
 Гривнак К. И. 179, 213,  
 275, 285.  
 Грум-Гржимайло В. Е. 661.  
 Грюнвальд М. 108.  
 Гузев А. Е. 352—356.  
 Гурвич 231.  
 Гурьев А. 41.  
 Дальблом Ф. 465.  
 Данилов М. 99, 101, 105, 112,  
 125.  
 Данковский А. 81.  
 Деви А. 218.  
 Деви П. 184.  
 Денисов-Уральский А. К.  
 513, 560.  
 Дервиз В. М. 655, 700, 727,  
 815.  
 Дидковский Б. В. (699).  
 Диманштейн Я. Б. 816.  
 Диц Г. 323.  
 Добре 311.  
 Доброхотов Ф. П. 635.  
 Домарев В. С. 762.  
 Домгер В. А. 220.  
 Дрездов А. И. 188, 206, 221.  
 Дьяконов 97.  
 Дэн В. Э. 792.  
 Дюпарк Л. 514.  
 Европеус В. (586).  
 Емельянов В. Д. 817.  
 Еремеев П. 115.  
 Еремеев П. В. 214, 222, 232,  
 240, 276, 295, 312, 313,  
 333, 334, 335, 357.  
 Еремина Е. В. 646.  
 Ерофеев М. 215.  
 Жерве Ф. Ю. 420, 485, 536,  
 582.  
 Жук Е. П. 819.  
 Заварицкий А. Н. 547, 571,  
 572, 584, 585, 597, 636,  
 647, 662, 677, 678, 702,  
 723, 728, 729, 765, 764,  
 774, 820, 821.  
 Зайков С. И. 434.  
 Зайцев А. 241, 242, 243, 268,  
 277, 278, 286, 287, 324.  
 Замятин А. Н. 620.  
 Замятин П. М. 822, 823, 881.  
 Затопляев А. Г. 637.  
 Захаров Е. Е. 771, 824.  
 Зверев В. Н. 668, 669.  
 Зеленцов А. 325.  
 Зембицкий 82.  
 Земятченский П. А. 436, 437.  
 Знаменский И. 621.  
 Зуев П. 766.  
 Иванов 223.  
 Иванов А. А. 767.  
 Иванов А. Х. 897.  
 Иванов М. (508).

- Иванов Н. 65, 94, 98, 100, 116, 129, 134.  
 Иванов П. 598.  
 Иванов Ф. 167.  
 Игнатьевский 31.  
 Иордан К. 244.  
 Иосса А. 171, 209.  
 Иосса Г. 109.  
 Иосса Н. А. 197, 279, 304.
- Калинин Г. 159.  
 Кандыкин Ф. И. 561, 611, 638, 648, 679, 680, 703, 731, 732.  
 Каптерев Л. М. 768.  
 Караваев 95.  
 Каракаш Н. 529.  
 Карасев Д. 515, 516.  
 Карножицкий А. Н. 347.  
 Карпинский А. П. 155, 219, 233, 255, 269, 296, 316, 399, 542.  
 Карпинский П. 37, 73.  
 Кассин Н. Г. 656, 670, 733, 825.  
 Квален Ф. В. 76.  
 Кисельников В. В. 527, 663, 666.  
 Китаев 438.  
 Клевезаль 649.  
 Клер М. О. 599, 612, 681, 690.  
 Клименко К. И. 826,  
 Клунт В. С. 792.  
 Ковалев П. 466, 486, 502, 517.  
 Кованько И. 23.  
 Кокшаров Н. 91, 113, 160.  
 Колобов 55.  
 Колтовский 69, 88.  
 Комаров В. Б. 769.  
 Конткевич С. 210.  
 Конюшевский Л. 467, 487, 501, 502, 530, 543.  
 Кояев Ф. М. 827.  
 Копалов А. 468.  
 Корвин - Круковский Г. О. 372.  
 Корзухин А. И. 469.  
 Корзухин И. П. 470.  
 Коробкин В. 639.  
 Коротков Е. Н. 614.  
 Котляревский И. 135, 156, 161, 168.  
 Кошакшвили Н. В. 767.  
 Кошчев А. 734.  
 Краснопольский А. А. 234, 245, 256, 270, 280, 288, 297, 305, 317, 326, 471, 488, 489, 518, 519, 531, 544, 548, 587, 588.  
 Крат В. А. 235, 246, 257.  
 Кривошеков И. Я. 373, 554, 600.  
 Кричевский В. 374.  
 Кротов Б. П. 549, 574, 828.
- Кротов П. И. 198, 225, 247, 258, 259, 260, 289, 336, 341, 342, 348, 358, (371), 375, 439, 573.  
 Кудрявцев В. 440.  
 Кузнецов 219.  
 Кузнецов А. П. 736.  
 Кузнецов Е. А. 771, 882.  
 Кузнецов И. Г. 691.  
 Кузнецов Н. П. 682.  
 Кузнецов П. П. 657, 704, 737.  
 Кулаков Н. 376.  
 Кулибин В. 829,  
 Ларионов Б. Г. 909.  
 Левинсон - Лессинг Ф. Ю. 318, 442, 532, 537.  
 Левитский А. С. 562, 563, 575, (749).  
 Лепехин И. И. 5.  
 Лепешинский В. В. 795.  
 Лесенко Д. 163, 216.  
 Леш А. А. 306.  
 Либрович Л. С. 738, 830.  
 Липовский М. И. 683, 739.  
 Лисенко И. 32, 45, 46, 89.  
 Лисенко К. 117.  
 Лобанов Д. И. 400.  
 Локацков Ф. И. 772.  
 Лоскутов 831.  
 Лузин Г. А. 589.  
 Лукаш Б. С. 740.  
 Любарский В. 18, 24, 66.  
 Любимов В. 705.  
 Любимов И. И. (158), 164.  
 Ляпунов М. 773.
- М. Ф. 421.  
 М—ч В. 564.  
 Майер Г. 189.  
 Малахов В. М. 180, 190, 207, 226.  
 Малахов М. В. 472.  
 Марков Г. А. 422.  
 Марков К. В. 538, 775.  
 Марченко С. 832.  
 Мац Б. 706.  
 Меглицкий 110  
 Медведский А. С. 833.  
 Мейер 43.  
 Мейстер А. К. 776.  
 Меллер В. И. 185, 186, 191, 199, 219.  
 Мельников М. П. 261.  
 Менге 28.  
 Менделеев Д. И. 443, (455), (474).  
 Менье Стан 311.  
 Меньшенин Д. 27.  
 Мехоношин 121.  
 Миквиц Р. Г. 248, 444.  
 Миллер Г. Ф. 7.  
 Митинский А. 692.  
 Миткевич-Волчасский Е. К. 640, 650, 651.  
 Михайлов Н. 126.  
 Михайловский Г. 401.  
 Михеев Н. С. 741, 834, 835, 885.
- Модерах К. Ф. 12.  
 Мозель Х. 132.  
 Молдаванцев Е. П. 836, 837.  
 Монковский Ч. В. 377, 378.  
 Морозевич И. А. 379, 402, 473, 503, 504.  
 Морозов А. 742.  
 Мостовенко 1-й 165.  
 Мостовенко В. 147, 173.  
 Мразек Л. 514.  
 Мурзин А. М. 900.  
 Мурчисон Р. И. 90.  
 Мухин 83.  
 Мушкетов И. В. 181, 200, 201, 203, 204.  
 Н. 202.  
 Н. Ш. (Шадрин Н. ?) 403, 404.  
 Надежин И. 838.  
 Назаров Н. С. 562.  
 Наливкин Д. В. 743.  
 Нейман.Пермякова О. 777.  
 Некер А. А. 136.  
 Нестеровский Н. 327, 328.  
 Нестеровский Я. 47, 61, 111, 130.  
 Нечаев А. В. 360.  
 Никитин В. В. 412, 413, 478, 533, 539.  
 Никитин Д. Д. 622.  
 Николаев А. В. 576.  
 Николаев Д. 490, 505.  
 Николаев П. Д. 217, 228.  
 Нитте Е. 148.  
 Новаковский М. 281.  
 Новокрещенных Н. Н. 182, 192, 229, 298.  
 Новоченко В. 693.  
 Норпе М. Ф. 172.  
 Носилов К. Д. 236, 249, 271  
 Носков А. 624.  
 Носов Ф. 625.
- Оборин К. 565.  
 Образцов В. 840.  
 Обручев В. А. 774.  
 Овчинников Н. Г. 424, 744.  
 Огарков П. 491.  
 Одинцев А. 162, 218.  
 Ожиганов Н. А. 550.  
 Озембловский В. С. 562.  
 Озеров П. И. 818, 901.  
 Озерский А. 96.  
 Ордынский Н. В. 841, 902.  
 Оржеховский П. 262  
 Орловский В. Г. 886.  
 Ортенберг Д. 671.  
 Ортин М. Ф. 684, 746, 842, 887.  
 Остроумов И. Г. 474.  
 Ошвинцев М. К. 888.  
 Ощепков С. 708.
- Падалка Г. Л. 778.  
 Паллас П. С. 6.  
 Пальчинский П. А. 673, 843.  
 Панцерянский Ч. В. 405.  
 Парамонов Н. 694.


Пасютин Я. 709.  
 Перельман В. С. 844.  
 Пермьяков В. 710, 777.  
 Пестеров 70.  
 Петров В. А. 349, 566.  
 Петров К. 779.  
 Петухов А. 695, 711, 747.  
 Пикторский П. Н. 149, 157.  
 Пинкевич А. П. 685.  
 Платонов 71.  
 Подымовский С. 350.  
 Покровский И. С. 780, 846, 889, 903.  
 Покровский П. 343, 425, 506.  
 Поленов Е. 664, 674.  
 Полетика И. 122.  
 Полозов А. 307.  
 Полуниин Ф. 7.  
 Поляков К. 847, 848.  
 Попов А. В. 602.  
 Попов Н. С. 13.  
 Порватов Б. 567.  
 Постриганев В. Г. 849.  
 Протасов (29).  
 Пылаев Б. Ф. 746.  
 Рагозин Е. И. 427, 507.  
 Редикорцев 150.  
 Решетин Н. 658.  
 Рогов Я. А. 174, 183.  
 Рожков В. 151, 264.  
 Розе Г. 67, 68, 86, 175.  
 Розин А. А. 851.  
 Романов А. 475.  
 Романов Б. М. 781, 852.  
 Романов Л. (515), 520, 521.  
 Романовский Г. 170.  
 Рычков П. 2, 3.  
 Рышковский 49.  
 С., А. 688.  
 С. В. 557, 609.  
 С., Г. 36.  
 С. П. Ф. 592.  
 Савельев Р. 448.  
 Савинский С. 329.  
 Савченков Ф. 250, 272, 291.  
 Салтурин С. П. 853.  
 Самойлов Я. В. 428, 449, 477, 492, 748.  
 Сапальский В. 141.  
 Сапелкин В. 508.  
 Саухат И. Г. 749, 782, 854, 855, (885), 905.  
 Седельщиков В. В. 627.  
 Семенов П. 131, 137, 142, 176, 265.  
 Семенов-Тян-Шанский В. П. (603).  
 Серк А. Ю. 856—859, 891.  
 Сивков П. 57.  
 Сигов С. П. 783.  
 Симанов П. Ф. 767.  
 Симсон 451.  
 Слевинский И. 545.

Слесарев П. А. 750, 784, 860.  
 Словцов И. 106.  
 Смирнов Н. Н. 540, 555.  
 Смоляков А. 906.  
 Соболевский 338.  
 Соболевский П. 19.  
 Соколов Д. Н. 628.  
 Соколов И. А. 785, 786, 861—865.  
 Соколов Д. Н. 628.  
 Соколов Н. 810.  
 Соколовский А. 63.  
 Соловов М. А. 751, 866, 867, 907.  
 Соловьев М. Е. 319.  
 Сосунов Н. П. 194.  
 Спасский Г. 84.  
 Стан, Менье 311.  
 Станкевич В. И. 762.  
 Старков 51.  
 Степанов П. Н. 787, 788, 892.  
 Стражевский Н. 52.  
 Стратонович Е. Д. 452, 478, 509, 552, 665.  
 Сыркокомский В. С. 868.  
 Сюев П. В. (586).  
 Таль Х. Я. 143, 144, 153, 195.  
 Тарасов К. В. 712, 869.  
 Темников И. 522.  
 Теплоухов А. (102), 103.  
 Тернер Г. В. 604.  
 Тибо-Бриньоль В. И. 789, 908.  
 Тилло А. 269.  
 Тиме И. А. 407.  
 Тимофеев В. И. 408.  
 Тихонович Н. Н. 577, 591, (652).  
 Толстой И. А. 8.  
 Томилин В. Н. 642, 666, 696, 790, 791, 870.  
 Томсон К. 33, 53.  
 Тонков Н. 409.  
 Трушков Н. И. 871, 872.  
 Туннер (166, 171).  
 Тучемский 104.  
 Урбанович И. 364, 365.  
 Успенский Н. С. 456, 551.  
 Ф., М. 421.  
 Ф., С. П. (Фармаковский ?) 592.  
 Фаддеев В. 218.  
 Фармаковский С. 593, 592(?).  
 Федоров Е. С. 238, 273, 292, 299, 366, 382, 410, 411, 412, 413, 478, 552.  
 Федорович И. И. 794, 795.  
 Ферсман А. Е. (699), (723).  
 Филиппов Н. 457.  
 Флеров А. Н. 630.  
 Францев Ф. 667, 873.  
 Фредерикс Г. Н. 659, 796, 874.

Хандросс Л. М. 893.  
 Хименков В. Г. 631.  
 Хирьяков М. 78.  
 Худяев И. 797.  
 Чайковский И. 38, 58.  
 Чевкин К. 96.  
 Чекан В. Г. (426).  
 Чеклецов 34, 39.  
 Черданцев А. А. 528.  
 Черкасов Н. А. 798, 818.  
 Чернов А. А. 799, 800, 801.  
 Чернов Д. 293.  
 Чернышев Ф. Н. 237, 251, 266, 267, 269, 282, 283, 300, 301, 339, 414, 415, 479.  
 Чехомов М. 675.  
 Чирвинский В. 594.  
 Чупин Н. К. (122), 123, 128, 139, 175, 177, 178, 196.  
 Чураков И. 556.  
 Ш., Н. (Шадрин ?) 403, 404.  
 Шадлун Н. А. 698, 699.  
 Шамарин Н. 367, 383.  
 Шахов Н. 709.  
 Швецов В. 779.  
 Швецов М. 686.  
 Шильников П. А. 687.  
 Ширев 59.  
 Шишкин И. И. 909.  
 Шишкин Н. В. 774.  
 Штейнфельд А. 430.  
 Штейнфельд Л. П. 875.  
 Штейнфельд Н. 384.  
 Штольцман С. А. 643.  
 Штукенберг А. А. 252, 253, 302, 309, 344, 368, (393) 416, 417, 431, 510.  
 Шуман 40.  
 Шумков А. 523.  
 Шурупов П. 493.  
 Шушаков П. 818.  
 Щекин П. 715.  
 Щеклеин С. Л. 876.  
 Щербаков Д. И. (699), (723).  
 Щировский В. 653.  
 Щуровский Г. Е. 79.  
 Эверсман Э. 74.  
 Эйхе Ф. 716.  
 Яковлев Н. Н. 534.  
 Янишевский М. Э. 494, 524.  
 Ярков В. П. 432, 459, 460, 480—482, 495—498, 511, 412, 525, 526, 606—608, 632, 894.  
 Ячевский Л. А. 238.

## Сокращения, принятые в тексте.

- БМОИП**—Бюллетень Московского О-ва Испытателей Природы.  
**БУ**—Бюллетень Уральского Горно-Металлургического Треста «Уралмет», Свердловск.  
**ВГК**—Вестник Геологического Комитета, Ленинград.  
**ВЗ**—Вестник Золотопромышленности и горного дела вообще. Томск.  
**ГЖ**—Горный Журнал. СПБ—Москва.  
**ГЗГ**—Горно-Заводская Газета. СПБ.  
**ЕГМ**—Ежегодник по Геологии и Минералогии России. Под ред. Н. Криштофовича. Новая Александрия.  
**ЗГИ**—Записки СПБ-го (Ленинградского) Горного Института.  
**ЗМО**—Записки СПБ-го Минералогического О-ва, 2 серия.  
**ЗУОЛЕ**—Записки Уральского О-ва Любителей Естествознания. Екб.—Свердловск.  
**ИГК**—Известия Геологического Комитета. СПБ—Ленинград.  
**МГР**—Материалы для Геологии России.  
**МС**—Минеральное Сырье и его переработка. Москва.  
**ОГИ**—Известия О-ва Горных Инженеров. СПБ.  
**ОЕ**—Общество Естествоиспытателей.  
**ПИ**—Политехнический Институт.  
**ПН**—Поверхность и Недра. Петроград—Ленинград.  
**РГО**—Русское Географическое О-во.  
**СДГР**—Всероссийский Съезд Деятелей по практической геологии и разведочному делу:  
I—СПБ, 1903; II—СПБ, 1911.  
**ТГК**—Труды Геологического Комитета. СПБ—Ленинград.  
**ТПГ**—Торгово-Промышленная Газета. Москва.  
**УГО**—Уральское Горное Обозрение. Екб.  
«Урал»—«Урал». Техничко-Экономический Сборник, под ред. В. Е. Грум-Гржимайло. Екб.  
**УТ**—Уральский Техник. Екб—Свердловск.  
**ХУр**—Хозяйство Урала. Свердловск.
-



ЦЕНА 60 КОП.

Облож.

---

г. Свердловск, „Уралполиграф“,  
тип. „Гранит“. Заказ № 7518.  
Уралобл. № 3426. Тир. 550.