26.1кр.
О-515
К 595

Белокуриха и ее окрестности

Отчего слово имеет теплом и уютом. Название Белокуриха возникло относительно недавно и связано с появлением в этих благодатных местах русских людей в первой половине восемнадцатого века.

Хочется верить, что только белый пар, курившийся в холодные дни над теплым источником, послужил причиной появления названия реки, а затем села, возникшего здесь. Источник этот термальный, то есть температура воды в нем высокая, немногим больше сорока градусов и зимой и летом. Он спокойно изливался из глубин земной коры в том месте, где речка Белокуриха выходит из гор на предгорную равнину. Место легкодоступное. В любые времена жители предгорных равнин отправлялись зимой на охоту в горы не могли не обратить внимание на белые клубы пара, поднимающиеся над источником.

Эко диво? Скажет кто-то. Да мало ли на свете горячих источников, и еще каких! Вот на Камчатке, например, можно яйца варить, а тут всего сорок градусов. Это так, но, на Алтае это был единственный источник с теплой водой. В наших горах немало ключей, незамерзающих круглый год, во всех них вода чистая и прозрачная, но зубы ломит от холода.

Наверняка и речка получила название от этого приметного места — курящимся белым паром над вечно теплым источником. То, что Белокуриха — русское название, а не искаженное тюркское слово, не вызывает сомнений, поскольку в этой части Алтая не сохранилось названий, данных коренным населением. По соседству с Белокурихой с гор стекают речки Большая Поперечка, Даниловка, Сычевка, Черновая. Вершины, с которых текут ручьи в эти речки, зовутся Черновая Грива, Теплуха, Листвяная, а сама Белокуриха берет свое начало у горы Синюхи — господствующей вершины в этой округе (1379 м). На макушке ее возвышаются красивейшие замки гранитных скал.

Сейчас Белокурихинский источник вы не увидите. Его целебные свойства, о которых вам поведают в музее курорта и люд, на экскурсовод, заставили людей пробурить скважины для того, чтобы снабжать водолечебницы. Процесс самоизлияния воды на поверхность земли прекратился.

Но сохранилось красивое, теплое название — Белокуриха, которое, как нельзя лучше подходит для курорта. Согласитесь, звучит намного приятнее, чем Кисловодск, Железноводск, Горячий ключ или Карачи.

Наверное, еще и поэтому поток отдыхающих и туристов в Белокуриху растет с каждым годом, а курорт развивается и хорошеет на глазах.



Великолепие скал на водораздельном хребте речек Белокурихи и Сосновки поражает своей красотой и чистотой мест. На скалах нет ни одной надписи. И это всего в 15 км от курортна. Курортникам такие расстояния пока не по силам.

Белые лебеди среди белых снегов

В холодное время года, когда здесь зимуют лебеди, эти озера по праву называют Лебединными. А летом - Кокшинскими озерами, по названию речки Кокши, вытекающей из этих озер.

В часе езды от курорта Белокуриха среди бескрайней предгорной равнины неподалеку от районного центра Советское, есть три незамерзающих всю зиму озера. Из одного озера вытекает речка Кокши. Вода из двух других — сливается в Кокшу. Поэтому эта группа их назвали Кокшинскими озерами.

Но в последнее время, с тех пор, как на этих озерах стали оставаться на зимовку лебеди, их стали называть Лебединными озерами.

Когда первые пары лебедей облюбовали эти небольшие озера, никто точно сказать не берется. Старики говорят, что такого чуда в их юные годы здесь не наблюдалось.

А это действительно чудо! Морозы зимой в этих местах под тридцать, и под сорок градусов не редкость, а ниже двадцати градусов в декабре и январе — в порядке вещей.

Каждый год в сентябре-октябре над территорией Алтайского края пролетает несметное количество водоплавающих птиц. Они устремляются с тундры крайнего Севера на юг. В это время тысячи озер равнинной части края буквально оживают. На них останавливаются на отдых и кормежку тысячи уток, гусей, лебедей. Пробыв здесь несколько дней, хорошо отдохнув и подкормившись, они опять поднимаются на крыло и летят дальше на юг.

Но, одна стая лебедей, численность которой в последние годы достигает 250 пт ц, остается зимовать на трех озерах в верховьях реки Кокши левого притока Катуни.

Птиц не пугает близость людей. На берегу одного из озер расположился поселок Урожайный, а рядом с ним еще два небольших посёлка Семилетка и Лебединый.

Люди дорожат доверием лебединой стаи. Ни у кого из них не поднимается рука на птиц, хотя охотников с оружием здесь немало. В холодные дни лебедям дают подкормку. Эта забота егеря лебединого природного заказника. К месту подкормки всегда прочищена от снега дорога. Для такой большой стаи подкормку приходится привозить машины. Это обычный комбикорм, который ссыпают в воду у берега.

Знак Рериха у Федорова ручья

Николай Константинович Рерих и Алтай в сознании россиян неотделимы.

В личности Рериха Н.К. гармонично сочетались путешественник, художник, философ.

В 1926 году экспедиция Рериха путешествовала по Алтаю. Целью ее был Центральный Алтай, где у истоков Катуни неподалеку от горы Белухи есть место, которое русские переселенцы-старообрядцы окрестили Беловодьем.

До сих пор в Уймонскую долину на реке Катунь, раскинувшуюся между Катунским и Теректинским хребтами едут многие только потому, что здесь несколько дней был Рерих.

80 с лишним лет назад путешествовать по Алтаю можно было только на лошадях. Дорога, по которой на повозках ехала вглубь Алтая экспедиция Рериха, проходила совсем не так, как современные поклонники творчества и идей Рериха добираются до конечной цели в Усть-Коксинском районе Республики Алтай.

Путь их проходил из Бийска через села Нижнекаменка, Алтайское, Куяган, Тоурак теперешнего Алтайского района. А при возвращении перед выходом на предгорную равнину в Бийск их дорога шла через села Демино и Карпово, что теперь относятся к Солонешенскому району, и Солоновку теперешнего Смоленского района.

Памятник Н. К. Рериху на левом берегу Катуни на туркомплексе «Бирюзовая Катунь» установлен в стороне от пути его экспедиции, но, зато на «столбовой дороге» современного туристического потока, и посещается тысячами туристов.

В очень интересном краеведческом музее села Алтайское, через которое проходила экспедиция Рериха, есть небольшой зал, посвященный Николаю Константиновичу. Центральное место в экспозиции занимает Знак Рериха — три круга, расположенные треугольником и очерченные большим кольцом. Этот символ единства прошлого, настоящего и будущего хорошо знаком последователям учения Н. К. Рериха.

Место образования реки Обь



Одна из крупнейших рек планеты, Обь, зарождается в полусотне километров от курорта Белокуриха. Обь вместе с ее главным притоком Иртышом стоит на пятом месте после крупнейших рек Земного шара — Нила в Африке, Амазонки в Южной Америке, Миссисипи с Миссури в Северной Америке и Хуанхе в Южной Азии. При том, если не каждый из нас может твердо сказать, в каких горах начинается каждая из этих рек, то находясь на гостеприимной земле Алтайского края, тем более, попав на место образования Оби, вы обязательно услышите, что она дитя Алтая так же, как Иртыш. Однако, Иртыш является «подданным» трех государств, начинаясь в Китае, он далее протекает по Казахстану и во второй части своего течения попадает в Россию. Обь по-хозяйски собирает воды всех ручьев и рек Российской части гор Алтая.

Катунь и Бия — две самые крупные реки Российского Алтая, сливаясь вместе в окрестностях города Бийска, образуют Обь. Кадын, так на языке коренного населения Алтайских гор звучит название Катуни. Она берет свое начало от ледника высшей горы Алтая Белухи. Бий, так зовут в алтайском эпосе могучего и смелого богатыря, от его имени пошло название реки Бии, вытекающей из Телецкого озера.

В горах обе реки быстрые на них много порогов. Но, выйдя на предгорную равнину, они успокаиваются, на них появляется множество островов и проток и через сотню километров Катунь и Бия сливаются в единый поток. Прозрачный поток Бии и беловатая вода Катуни, так и не освободившаяся на своем 680-километровом пути от ледниковой мути и известковых карстовых вод, — долго текут рядом, не перемешиваясь друг с другом. Это хорошо видно не только при полетах над истоком Оби на вертолете, но и при плавании на прогулочных экскурсионных катерах.

Люди, жившие на берегах этих рек, за долгие годы сложили не одну легенду, наиболее красивая из них о любви горящихся навстречу друг к другу богатыря Бия и гордой красавицы Кадын. О них вы обязательно услышите, отправившись на экскурсию в это святое для каждого путешественника место — место образования одной из крупнейших рек Мира.

Испокон века на берегах Оби жили разные народы. Название реки, данное северными народами, закрепилось до сих пор. Обь — это Вода, но, вода именно с большой буквы! Кстати есть гипотеза, что и слово Сибирь происходит от названия небольшого по численности народа сипыр, проживавшего некогда на северных берегах Приобья.

Говорят, что служивые люди, казаки, прищедшие к месту зарождения реки в начале XVIII века, слыхали от «бугровщиков», ворошивших старые курганы в предгорьях Алтая с целью поиска золотых украшений, — что на острове при слиянии Бии и Катуни местные телеуты молятся своим богам у идола из чистого золота — «Золотой бабы».

Никто из пришедших следом сюда русских этой «Бабы» не видел, но, молва в народе живет до сей поры.

Очевидно, первые русские, прищедшие сюда и образовавшие поселение на стрелке Бии и Катуни, поначалу не имели ни часовенки, ни церквушки, а иконы установили под навесом у истока Оби и молились здесь, совершали необходимые церковные обряды. Так ближайшее село стали именовать Иконниково, а остров, на стрелке которого сливаются Бия и Катунь, до сих пор именуют Иконников остров. Это одно из самых первых поселений Алтая. Оно впервые возникло в 1726 г. в связи с сооружением Бикатунского острога. После переноса крепостного сооружения выше по течению реки Бии туда, где теперь расположен город Бийск, село Иконниково исчезло, но в 1746 году возникло вновь и здравствует поныне.

На стрелке Иконникова острова установлен трехметровый столб с указателями — «Катунь», «Бия», «Обь». Но по суше вдоль берега, густо заросшего ивняком, к нему пробраться невозможно. Подойти к стрелке острова с указателем можно только по воде, наняв моторную лодку в Бийске или селе Верх-Обское, а также на экскурсионном катере, который ходит от причала Бийска. Один из самых необычных видов на только что родившуюся Обь открывается с колокольни храма святого Александра Невского, освященного на правом берегу реки у села Одинцовский Посад в 1994 году. К храму подступает густой стеной Приобский сосновый бор. До сюда из центра города Бийска 20 минут езды по асфальтированной дороге.

На левом берегу Катуни перед началом Оби расположился Верх-Обский — село, где жил М.С. Евдокимов. Известный наш земляк, артист, которого знала и любила вся Россия. Здесь многое напоминает о нем: его усадьба на высоком берегу реки, часовня, воздвигнутая после его трагической гибели в 2005 году, небольшой музей, а главное каждый год в первые выходные августа проводятся дни его памяти при огромном стечении народа. С 2010 года этот фестиваль спорта и культуры получил статус Всероссийского уровня. От курорта Белокурихи до Верх-Обского около полусотни кило-

Три года тому назад, вскоре после открытия этого зала, в Музей зашла вместе со своими родственниками, приехавшими в гости издалека, жительница села Макарьевка, находящегося в 9 км на запад от Алтайского. Увидев Знак Рериха, женщина воскликнула: «У нас возле Макарьевки в тайге в 5 км от села на камне выбит точно такой же знак». Директор музея попросил показать это место. Действительно, на большом диком камне, вросшем в землю, покрытом мхом и травой, был четко виден такой же знак. При этом старожилы Макарьевки утверждают, что этот знак был здесь, сколько они себя помнят. Место небойкое, но по пути за грибами, ягодами, на охоту камень со знаком видели все.

Загадка появления знака будоражит воображение людей. Тем более, что неподалеку в 5 км на ручье Зелененьком есть еще одно чудное место — геопатогенная зона, уже исследованная учеными.

«Во все небо стояла радуга. И не одна, но две. И в радужные ворота стремилась широкая Обь… Катит камни Катунь настоящая. И не построен еще город на месте новом». Так писал об этих местах в своем дневнике Н.К. Рерих.

Прошли десятилетия, мечте Рериха о строительстве города будущего на Алтае не суждено было сбыться. Но остались его слова, которые актуальны и в наши дни.

Ведь в предгорьях вырос и продолжает развиваться прекрасный город-курорт Белокуриха, в разных уголках Алтая строятся новые центры, где человек находится в гармонии с природой, восстанавливает свое здоровье, лечит тело и душу.

Глубокие пещеры

Самые глубокие пещеры Сибири находятся здесь же. Правда, подкатить к ним на личном автомобиле невозможно, если вы не УАЗик или снегоход на него уможкнш. Воды в шахты пещер Алтайская (глубиной 220 м), Геофизическая (137 м), а также расположенную неподалеку Экологическую пещеру (340 м, самая глубокая пещера Сибири) находятся на водоразделе рек Устюба и Камышла, впадающих в реку Катунь неподалеку от туркомплекса «Бирюзовая Катунь».

Кроме названных, есть еще несколько глубоких пещер. Все они очень сложны для посещения. Вертикальные колодцы глубиной от нескольких метров до нескольких десятков метров чередуются горизонтальными или наклонными ходами с узкими «шкуродерами» и залами, поражающими своими размерами, где луч фонаря едва достает до свода и дальних стен, украшенных известковой натечкой, сталактитами, сталагмитами и сталагнатами.

Отправляться в путешествие по глубоким пещерам можно только в сопровождении опытных проводников, имея хорошее физическое состояние и что самое главное, весь комплект специального снаряжения, которое в обычной жизни мы никогда не видели и, которое не только поможет спуститься в пятнадцатиметровый колодец, но и потом подняться назад.

Следует согласиться: не простое, и даже рискованное дело — спуск в глубокие пещеры. Стоит ли пускаться в такую авантюру?

Конечно стоит! Подземный мир Алтая прекрасен. Такого больше увидеть нигде нельзя. Тем более, что такая экскурсия сопровождается работой с веревками, обвязками, карабинами, жумарами. Человек открывает в себе новые возможности, делает то, чего никогда раньше не делал.

Пещера Геофизическая одна из самых неглубоких. Всего 137 метров. У Айского моста через реку Катунь, где можно купить короткий сплав по катунским порогам, прогулку верхом на коне, экскурсию к знаку Н.К. Рериха в Федоровом логу у села Макарьевка и многое другое, можно также найти проводника инструктора с необходимым снаряжением для посещения Геофизички.

Для этого понадобится целый день. До пещеры от Аи около 25 км. При этом вторая половина пути только для УАЗика, а лучше верхом на конях.

Красивый низкогорный пейзаж. Березово-сосновые перелески перемежаются с большими полянами, на которых летом всегда много цветов. Со склонов хребта по логам стекают многочисленные ручьи. Все они, в конце концов, попадают в речку Устюба, а та впадает в Катунь. Но вот один лог выглядит необычно. Он широк и глубок, когда смотришь сверху на ручей, текущий по нему, то человек, спустившийся с котелком за водой, кажется маленьким. Вода в ручье чистая и холодная, лог перегораживает скала высотой метров 18-20. Ручей упирается в подножие скалы и, попадая в неширокую расщелину, падает в подземный колодец около 10 м глубиной. Это и есть вход в геофизическую пещеру.

Спуски в глубокие пещеры Алтая зачастую сопутствуются ручьем, поэтому непромокаемая одежда просто незаменимая вещь.

Иногда происходят такие приключения, которые можно испытать только в глубоких пещерах во время сильного дождя. Спуск и подъем по серии колодцев разной высоты, протискивание по узким проходам, на две которых залежи чистейшей, но все-таки глины, любование подземными ландшафтами и колоннами сталактитов, — все это занимает несколько часов. И если за это время наверху прошел хороший летний ливень, то воды в ручье становится намного больше, и подъем наверх затрудняется. Опытные инструктора-проводники, — а только таким здесь разрешено работать, — знают, что не следует поддаваться панике, нужно просто переждать этот кратковременный паводок и подняться наверх.

В связи с этим, самым лучшим временем для путешествия по глубоким пещерам Алтая у любителей этого дела, является поздняя осень и зима.

На дне одного из самых дальних залов Геофизической пещеры стоит огромный трехметровый сталактит по имени Хан. Он так велик, что человек, стоящий за ним и освещающий своим фонарем стены пещеры, не виден, и можно сделать удивительно загадочные фотографии.

Неподалеку от Белокурихи пещер видимо-невидимо. У каждой из них свое неповторимое название. Это — Большая Кыркылынская пещера.

В дальнем зале Геофизической пещеры стоит огромный, высотой более 3 метров, сталактит. За ним не видно человека, освещающего своим карбидным фонарем противоположную стену подземного зала, создавая прекрасную подсвечивание для фотографирования.

50.00

ЗАО «Курорт Белокуриха»
санатории:
«Белокуриха»
«Катунь»
«Сибирь»

Контакты:
Закрытое акционерное общество «Курорт Белокуриха»: 659900 г. Белокуриха, ул. Ак. Мясникова, 2
E-mail: kurort@belokurikha.ru,
www. belokurikha.ru
Телефоны: (385-77)23981, 23712, 21068
8 800 200 3712 (звонок бесплатный по России)
Факс: (385-77) (38577) 23152, 20670

Комплекс услуг:
Проживание, питание, лечение, досуговые мероприятия, конгресс-услуги. Санаторно-курортное лечение проводится по утвержденным стандартам Минздрава РФ. Лечебный комплекс формируется лечащим врачом, индивидуальный для каждого пациента с учетом основного и сопутствующего заболевания.
Виды путевок:
- лечебные от 12 до 21 дня
- оздоровительные от 3 до 10 дней
- путевки выходного дня
Лечебная направленность:
Для взрослых, для родителей с детьми в возрасте от 4 лет.
Лечебный профиль:
Сердечно-сосудистой системы, органов пищеварения, нервной системы, костно-мышечной системы, эндокринной системы, мочеполовой системы, органов дыхания, кожи, нарушения обмена веществ.
Специализация санаториев Общества:
Санаторий «Белокуриха»:
нервной, костно-мышечной системы и мочеполовой систем, гинекологические заболевания девочек-подростков, болезни органов кровообращения, в том числе долечивание лиц, перенесших операции на сердце и сосудах, после острого инфаркта миокарда;
Санаторий «Катунь»
желудочно-кишечного тракта, сердечно-сосудистой системы, кожи и подкожной клетчатки, долечивание лиц, перенесших операции на желудке и двенадцатиперстной кишке, на желчном пузыре.
Санаторий «Сибирь»
нервной, костно-мышечной системы и мочеполовой систем, урологические, кожные, болезни органов дыхания, кровообращения.
Услуги (инфраструктура):
Конгресс-залы (5 залов, суммарная вместимость 980 человек), техническое оснащение залов: проектор/экран, аудио-видеотехника, интернет, компьютер, специальное оборудование, оборудование для синхронного перевода в санатории «Сибирь».
Единственный в своем роде оздоровительный центр «Водный мир» в санатории «Белокуриха»
Киноконцертный зал, ночной клуб, библиотека, (и)льярдный клуб, открытая спортивная площадка, тренажерные залы, теннисные корты, спортивно-оздоровительный центр, бассейны (закрытый, открытый), сауна, настольный теннис. Служба приема клиентов (круглосуточно), вызов такси, бронирование/продажа билетов, обеспечение ключиков путевой и туристической информацией, подъем багажа, хранение багажа и ценностей, отделение банка, обслуживание в номере (днем), стирка, глажение, салон красоты, услуги связи, газетный киоск, пункт проката (спортивный), утренняя побудка (по просьбе), сервис для детей (игровая комната), дежурный врач/медпункт, прием платежей по картам.
Виды и количество номеров:
1-комнатный 1-местный -191 — 1-комнатный 2-местный - 665
семейный номер - 12 — «Люкс» одноместный - 49
Апартаменты - 2 — Студия - 9
Услуги питания: Питание организовано в ресторанах 1 категории по типу: «шведский стол», заказное, диетическое, люкс.
Дополнительные услуги питания: банкет, фуршет, кофе-брейк, доставка в номер, фитобар.
О ВОЗМОЖНЫХ ПРОТИВОПОКАЗАНИЯХ НЕОБХОДИМО ПРОКОНСУЛЬТИРОВАТЬСЯ СО СПЕЦИАЛИСТОМ



Долина водопадов на реке Шинок

Удивительно, но о водопадах на реке Шинок ещё пятнадцать лет назад почти никто не знал.

Сейчас всё изменилось с точностью до наоборот: если ты отдыхал в Алтайском крае и не видел семидесятиметрового водопада на реке Шинок, то, что ты вообще там видел?!

Водопады эти не были отмечены даже на очень подробных картах Геештаба с масштабом 1 см — 2 км. О них знали только местные жители да участники археологических экспедиций, работавшие в Денисовой пещере: Ведь от неё до нижнего десятиметрового водопада всего каких-нибудь двадцать с небольшим километров по горам.

Шинок — левый приток реки Ануй, впадает в нее в 5 км ниже по течению от Денисовой пещеры. От Белокурихи идет дорога через села Солонешное, Топольное, Тог-Алтай до Денисовой пещеры, и далее — в Республику Алтай. Вскоре за селом Тог-Алтай слева от дороги видна туристическая база. От неё в сторону водопадов идет тяжелая проселочная дорога, которая не в любую погоду по силам даже УАЗику. Последние несколько километров до нижнего водопада можно идти только пешком по настоящему ущелью. Крутые склоны поросли тайгой. Тропа больше десятка раз переходит с берега на берег, часто приходится идти вброд.

Через полтора-два километра от нижнего водопада располагается средний водопад высотой 28 м. здесь хочется задержаться подольше. Это другой, фантастический мир. Окончательно отступают мысли о том, стоило ли забираться сюда.

Крутая тропа ведет наверх к тому месту, где река обрывается вторым водопадом, и через километр — самое главное чудо — падение воды с высоты 70 метров.

Дальше тропы нет, со всех сторон вас окружают величественные базальтовые скалы.

Река Шинок берет свое начало с горы Орешной, вершина которой поросла густым кедровником. Исток реки собирается на плоском заболоченном пространстве, окруженном со всех сторон вековыми кедрами. Вода медленно течет среди высоких торфянистых берегов, поросших густой травой. Здесь она приобретает характерный желтоватый цвет, который сохраняет до самого впадения в Ануй.

На поход от турбазы до верхнего водопада и обратно, учитывая многочисленные привалы и время для любования этой дикой красотой, нужен целый день.

От Белокурихи до турбазы, от которой начинается путь к водопадам — 150 км.

— Ну и что? — скажет горожанин, прочитав эти строки. — Подумаешь, 70 м.

— Как, ну и что? Ведь 28 м — это высота 9-этажного дома, а 70 м — 25-этажного!

— Вот теперь впечатляет! Надо было сразу так и сказать!

Сенсационный Homo altaiensis (человек алтайский) из Денисовой пещеры

Пещера эта очень удобна для жизни в ней человека. Удобный вход на прогреваемом солнцем склоне горы в двухстах метрах от реки Ануй. Большой зал с высоким сводом, почти в центре которого небольшое отверстие. Дым от костра через него уходит из пещеры как в трубу.

На это обратили внимание сибирские археологи, и в 1977 году здесь была раскопана стоянка человека. Последние 20 с лишним лет в пещере работает крупная археологическая экспедиция Сибирского отделения Российской Академии Наук. За это время обнаружено на разной глубине 20 так называемых «культурных слоев», т.е. следов длительного обитания человека. Находки костей, орудий труда, украшений позволяют определить возраст каждого слоя. Люди жили здесь на протяжении десятков тысяч лет. При этом были периоды, когда после катастрофических стихийных явлений (селей, наводнений, похолоданий, пожаров, эпидемий) люди исчезали из пещеры, но затем возвращались вновь.

В центре пещерного зала раскопан большой шурф (яма) глубиной около 8 метров. Всякая мельчайшая находка в каждом культурном слое представляет большую ценность, будь то бусинка, косточка, обломок орудия труда или кости. Собирается и исследуется даже пыльца растений, позволяющая восстановить, какие леса и травы произрастали здесь в древности, а исходя из этого определить какие климатические условия были в разные эпохи обитания человека в этих местах. Человек всегда зависел от климата и в периоды значительного похолодания погибал или уходил в поисках лучших мест.

Раскопки ведутся настолько тщательно, что каждая порция грунта, добытая на дне шурфа, буквально просеивается, а затем по специальному тросу в ведрах отправляется вниз на берег реки Ануй, где промывается водой на ситах. Таким образом, ничто даже самая маленькая частичка, пришедшая из далекого прошлого, не ускользает от археологов.

Летом 2008 года из самого нижнего культурного слоя археологами была извлечена косточка человека - фаланга пальца. Судя по возрасту этого культурного слоя, люди обитали в пещере 30-40 тысяч лет назад. Тщательное изучение находки в ведущих лабораториях России и зарубежья показали, что это останки девочки возраста от 5 до 8 лет.

Сенсацией стала эта находка после исследования ДНК косточки, сделанной немецким институтом эволюционной антропологии и генетики им. Макса Планка. Этот институт является ведущим в мире в области изучения возникновения и развития человека . Вид человека, обнаруженного в Денисовой пещере, не был похож ни на один из других известных науке до сей поры видов. Он существовал немногим ранее человека современного (Homo sapiens), но не был его предком. Так же как неандертелец, обитавший в тот период в Европе, алтайский человек вымер. Современная наука считает, что это были тупиковые ветви развития человека. Но исследования продолжаются дальше.

Немецкие ученые дали условное название этому человеку «Денисов». Однако новосибирские археологи предлагают другое название - Homo altaiensis, что по-русски с латинского языка означает человек алтайский.

Денисова пещера открыта для экскурсий. Рядом с ней находится большой лагерь археологов и туристическая база. Во время экскурсии, наблюдая за работой археологов, можно услышать от гида много интересных историй о самом древнем «доме» России и о прекрасном мире гор, окружающих это урочище.

От курорта Белокурихи полторы сотни километров по асфальту и только последние 20 км пока не заасфальтированы, здесь с дороги открывается живописные панорамы среднегорья.



... а сколько еще можно и нужно увидеть!



Это место жители окрестных сел называют «Щекин». Отвесные скалы подступают близко к реке Песчаной с одного и другого бока.

Вытесанные природой в Тавдинском карстовом массиве известняка величественные арки и залы захватывают своей красотой и размером.

ОКРЕСТНОСТИ КУРОРТА БЕЛОКУРИХА

ТУРИСТИЧЕСКАЯ КАРТА-СХЕМА

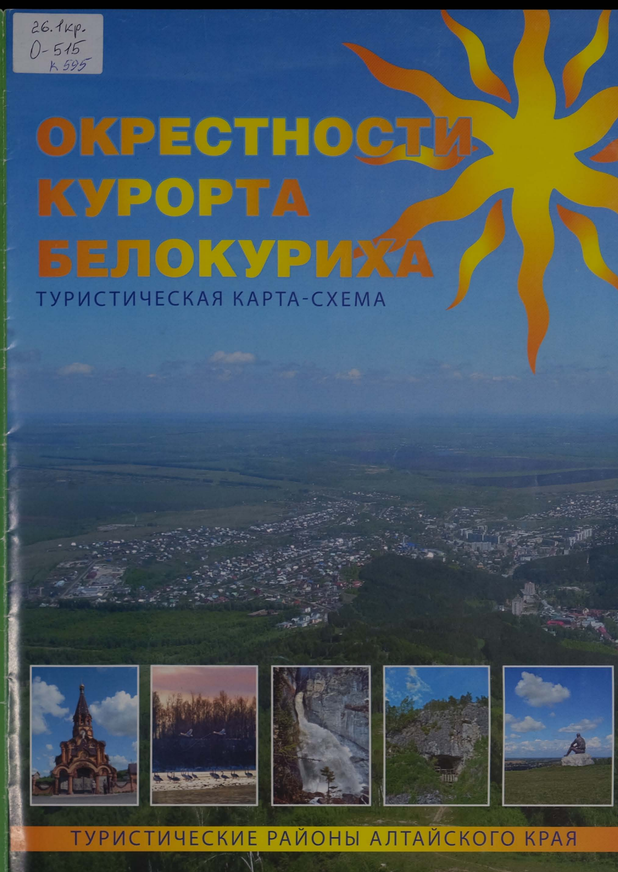

ТУРИСТИЧЕСКИЕ РАЙОНЫ АЛТАЙСКОГО КРАЯ

Электронная библиотека АКУНБ, elib.altlib.ru

ОКРЕСТНОСТИ КУРОРТА БЕЛОКУРИХА

ТУРИСТСКАЯ КАРТА-СХЕМА

Масштаб 1:140000

БИЙСК
Смоленское
Советское
Алтайское
БЕЛОКУРИХА
Солонешное
ГОРНО-АЛТАЙСК
Верх-Анюй
Верх-Катунское
Верх-Сростки
Верх-Талица
Новоенисейское
Мальцева Куза
Усть-Сема
Бия
Катунь
Ануй
Чарыш
Песчаная
Сростки
Черемшанка
Ташанда
Ая
Кыгыртыш
Ортон
Ирбиска
Ыныргак
Кебезень
Кыдыкол
Ини
Ини
Ини