

## Край пещер и родников

Район находится на юге Алтайского края. Граничит с соседними районами: Усть-Калманским, Чарышским, Змеиногорским и Курийским. Северная, наиболее заселенная, часть района - это предгорная равнина с возделываемыми полями, которая перемежается с холмисто-увалистыми предгорьями с разнотравными лугами. Южная часть района расположена в горах северных отрогов Алтая. Низкогорные вершины высотой до тысячи метров над уровнем моря, также в основном покрыты разнотравными лугами и низкорослыми кустарником. Краснощечковская земля - это неоглядное раздолье от горизонта до горизонта, а даже в горах здесь не найдешь глухих таежных мест.

Это край пещер и чистых родников. Такого количества пещер нет ни в одном другом месте Алтайского края.

Район занимает площадь 3,53 тыс. кв. км. Население 24 тысячи человек, из них немногим более 6 тысяч человек проживает в районном центре. Преобладает русское население. В районе 28 сел. Плотность населения невелика и поэтому здесь сохранилось множество мест с первозданной природой, особенно в горах. Недалек в районе около десяти лет назад был образован Тигирекский государственный природный заповедник.

От Барнаула до с. Краснощечково по асфальтированной дороге 285 км (через Усть-Калманску) или 314 км (через Курь). До ближайшей железнодорожной станции в с. Лоспелика 94 км.



Очертания границ Краснощечковского района напоминают нам контуры материка Южная Америка. И наш район ждёт своих Колумбов и Робинзонов, чтобы увидеть таинственный, сказочную красоту природы в отдалённом уголке края. Уникальное, неповторимое, единственное место на Алтае, где соединились нити древней истории, природных уникамов, культурно-исторического наследия. Жемчужина в «серебряном ожерелье Алтая», со следами древних народов «чудь» и кочующих скифов, джунгарского ханства и казахских фюрпостов, свободных рудоиздатцев и каторжников-рудодоколов.

Северная часть Краснощечковского района находится в границах Предалтайской равнины и имеет холмисто-увалистый рельеф. Невысокие увалы разделяют речные долины, вытянутые в направлении, близком к меридианальному. Низкогорная южная часть района - это отроги Тигирекского и Бачцелакского хребтов. Самая высокая вершина района - Черный камень 1009 м. Гора Мурзинка, как древний и грозный страж, возвышается над окрестными холмами, храня свою тайну.


телей района - любимое место отдыха. Краснощечковцев, гостей и туристов привлекает Чарыш, очаровывает своей красотой. Они приезжают отдохнуть на берегу реки или устроить небольшой сплав.

Самыми большими и красивыми притоками Чарыша являются реки Белая и Иня. Они берут начало в горах, поэтому вода в них чистая, прохладная, содержит большое количество ионов серебра и золота. Это реки, из которых можно пить воду, не боясь отравиться.


В прошлом река Чарыш была дорогой самоцветов и невольников. По ней шли плоты, гружённые яшмой и порфиром от Коргона, а затем санним путём перевозили их на Колыванский камнерезный завод. Для постройки Демидовского столба в Барнауле в честь 100-летия горно-рудного производства из гранитной каменоломни в устье реки Би до Барнаула по Чарышу и далее по Оби были доставлены заготовки камней на Алтае. Обелиск сложен из 12 блоков серого Усть-Беловского гранита, высота столба составляет 14 м.

До сих пор на берегу Чарыша лежат гранитные блоки, которые не поместились на плотах, храня в себе крики потогонных и удары кувалд по металлическим клинчикам, откалывающим камень от скалы.

Берега Чарыша покрыты древесно-кустарниковой растительностью, именуемой в народе - «забока». Среди зарослей гнездятся водоплавающие птицы, в заводях - бобры и нутрии. Обитатели толщи воды привлекают рыбаков в зимнее и летнее время.



Целебный «марин корень» (пион) на берегах Чарыша




Красивы притоки Чарыша в любое время года

Краснощечковский район является интереснейшим в природном отношении. Все, кто впервые побывал у нас, не перестают удивляться его природному ландшафту. Здесь есть все природные растительные зоны, характерные для Алтайского края. Горы и предгорья, переходящие в ковыльные степи, леса и древесно-кустарниковая растительность в пойме рек создают удивительные картины природы. Очень много леса было вырублено за последние годы, но в настоящее время ведутся лесовосстановительные работы. Подросшие сосны в долине реки Чарыш радуют глаз и зимой и летом. Через несколько десятков лет здесь будет стоять великопеленый сосновый бор.

В естественной природной среде произрастает не-

Целебный «марин корень» (пион) на берегах Чарыша



мало «краснокнижников» - родиола розовая, пион уклоняющийся, купальница алтайская и другие, есть растения-эндемики, которые произрастают в предгорьях и Тигирекском хребте. Поэтому в декабре 1999 года был создан заповедник «Тигирекский», небольшая часть его находится на территории Краснощечковского района. Вместе с Чинетинским заказником они создают благоприятную зону покоя и естественные условия для сохранения биоразнообразия животного и растительного мира. 600 видов растений, 117 видов птиц, 65 видов млекопитающих, 5 видов рыб, 5 видов пресмыкающихся и 2 вида земноводных охраняются этим уникальным, единственным в крае природоохранным комплексом заповедника и заказника.

Туристическая база «Жемчужина гор», расположена в месте слияния красавицы Ини и великана Чарыша.

Летние домики-бунгалo, бассейн, баня, отдых на берегу Чарыша - ежегодно привлекают сюда туристов и отдыхающих нашего района, края и соседних регионов. К услугам отдыхающих небольшой сплав по реке, экскурсии на Демидовские шахты, конные прогулки.


Районный центр - с. Краснощечково - образовался в 1748 году. В настоящее время насчитывает более 6 тыс. населения.

Гостеприимные краснощечковцы встретят вас доброжелательной улыбкой и покажут достопримечательности села и его окрестности. Мемориал Славы, стадион, районный краеведческий музей, кафе, дом культуры, дискотека - все эти места можно посетить и отдохнуть.

За селом вам обязательно покажут мост через реку Чарыш и «мыс Любви» - скала, откуда просматривается долина реки. Молодожены приезжают сюда по заведенной кем-то традиции, чтобы скрепить свой союз. Бурлящий поток воды у ног влюблённых - и здесь же, недалеко, тихая заводь, где любят купаться и отдыхать жители Краснощечкова, создают атмосферу вечности, красоты и покоя.



Турбаза «Жемчужина»



Мемориал Славы в с. Краснощечково

Легенда о красоте этих мест рассказывает: когда-то здесь жил злой дух, который убивал всех воинов. Он уничтожил леса, реки и горы. Все, кто осмеливался с ним сражаться, он превращал в каменные глыбы. И вот нашёлся богатырь, который решил сразиться с этим чудовищем, но не смог его одолеть. Когда подросток его сын, он решил отомстить за отца. Взял с собой меч, оседлал скакуна и помчался в долину, где обитал злой дух. По пути он остановился отдохнуть, прилёг возле большого камня и услышал чей-то голос, который просил его о помощи. Богатырь отодвинул камень и увидел маленький зелёный росток. «Поливай меня три дня чистой водой, собирай семена с моих цветов, и я помогу тебе одолеть злого духа», - сказал ему росток. Три дня поливал молодец растение и собрал все до одного семени. На третий день он поскакал в долину и крикнул злому духу, чтобы тот вышел с ним сразиться. Разозлился злодей и бросил в богатыря кувшин с пеклом. Поднялась кругом жара. Стало трудно дышать, тогда бросил богатырь через плечо семена растения, и встали кругом густые леса. Увидел это злой дух и швырнул кувшин с водными потоками. Понеслась с гор вода, неся за собой камни. И опять бросил молодец семена, превратились эти потоки в чистые, прозрачные ручьи и реки. Больше прежнего разозлился злодей и кинул кувшин с огнём. Налетели языки пламени и стали жечь всё вокруг. Но не растерялся богатырь и бросил последнюю горсть семян удивительного растения. И встали на пути огня солнечные густые травы. Не смог огонь уничтожить их. А злодей от злости лопнул и распылился на множество круглых камней по берегам реки. И с тех пор в этих местах стоят высокие горы, текут чистые, прозрачные реки, растут сочные, густые травы. И только большие валуны мешают переправе по рекам. Приезжайте отдохнуть в тишине, послушать ление птиц и стрекот кузнечиков, и вы можете быть прислонившись к земле, услышите конский топот древних племен.

## Летние экскурсионные маршруты

Однодневные:

**Краснощечково - Усть-Пустынка (пещеры)**  
Начало экскурсии в 8.00 ч. Проезд до Усть-Пустынки. Посещение пещер, родников, отдых на берегу р. Чарыш.  
Обед по заказу в с. Маралиха.

**Краснощечково - Усть-Беловская каменоломня.**

Начало экскурсии в 9.00 ч. Посещение музея. Проезд до села Усть-Белое. Экскурсия по каменоломне, по Усть-Беловскому плотбищу. Отдых на берегу реки Чарыш, посещение Суевского фонтана.

**Краснощечково - турбаза «Жемчужина гор».**  
Начало экскурсии в 9.00. Посещение музея. Проезд до турбазы. Отдых. Экскурсия в Ново-Чагырскую пещеро-рудник.

Дополнительные услуги на турбазе: Сплав по реке Чарыш.

Баня.  
Экскурсия в Демидовскую шахту.  
Кафе.

Питание: сухой паёк или приготовление на костре. Всё необходимое оборудование имеется.

## Активный отдых только у нас в Предгорьях!

Сплав по реке Чарыш

Сплав по реке Чарыш

Сплав по реке Чарыш

Сплав по реке Чарыш

Сплав по реке Чарыш

Сплав по реке Чарыш

Сплав по реке Чарыш

Сплав по реке Чарыш

Сплав по реке Чарыш

Сплав по реке Чарыш

Сплав по реке Чарыш

Сплав по реке Чарыш

Сплав по реке Чарыш

Сплав по реке Чарыш

Сплав по реке Чарыш

Сплав по реке Чарыш

Сплав по реке Чарыш

26.1 Кр.  
К-445

К-472

## ТУРИСТИЧЕСКИЕ РАЙОНЫ АЛТАЙСКОГО КРАЯ

# КРАЙ ПЕЩЕР И РОДНИКОВ

## ТУРИСТСКАЯ КАРТА-СХЕМА КРАСНОЩЕКОВСКОГО РАЙОНА

**Средства сплава** - байдарки, надувные лодки и катамараны. Тем, кто желает увеличить маршрут, можно доехать до посёлка Сентелек, Чарышского района и начать сплав оттуда. Протяжённость и продолжительность маршрута увеличится, и вы получите массу впечатлений от красоты окружающей природы.

## Экскурсионный Маршрут. «Золотые прииски - Серебряная вода»

История с. Акимовка связана с именем Акинфия Демидова. «Рудоищники» проложили путь к недрам Алтая. В 1725 году уральский заводчик Демидов послал на Алтай своих людей. Они произвели испытание руд и, «убедившись в их благодатности», застолбили эти места. Одна из меток Демидова находится на северо-восточном склоне г. Мурзинка. Мурзинский рудник очень долго выдавал богатейшие руды, содержащие серебро, медь и золото. Легенда гласит: чтобы задобрить императрицу Елизавету, Демидов приказал сделать ей подарок - карету из чистого золота, но подарить не успел. Так и осталась карета в недрах горы.

В маршруте могут принять участие как новички, так и опытные туристы. Перевезды по маршруту осуществляются на автобусе. В качестве личного снаряжения необходимо иметь всё, что пригодится во время зимней прогулки: тёплая обувь, рукавицы, крем от мороза и специальные лекарства для себя.

**В стоимость маршрута входит:**

- 1) Перевезды по маршруту.
- 2) Посещение музея
- 3) Услуги экскурсовода.

**Общая продолжительность:** 6 часов.

**Протяжённость** - 40 км. **Количество** з

Заявки принимаются от всех организаций дохнуть с семьями и друзьями каждую неделю.

**9.00** - Сбор в с. Краснощечково у Дома техники безопасности.

**9.30** - Посещение районного краеведческого музея.

**10.00** - Выезд на маршрут Краснощечковская остановка 1. Подножье г. Мурзинка.

**остановка 2.** Юго-з. западный склон г. Мурзинка.

**остановка 3.** Карьер. Современная остановка 4. Родник «Лисица».


той воды. Экскурсия по историческим местам села Акимовка.

Выезд в Краснощечково на стадион «Трудовые резервы».

Катание на коньках и лыжах. Горячий чай.

По вопросам заявок на экскурсии и акты краеведческого музея (директор Сысоева) Председателя комитета по культуре - со

132. Возможна организация экскурсий в




Скала на горе Большой Монастырь

Немало тайн хранят Ханхаринские пещеры на реке Ханхара. Поистине уникальной, единственной на Алтае можно назвать Ново-Чагырскую пещеро-рудник. Сотни пудов серебра, меди, свинца добывали из неё древние старатели. Базовой пещерой для ново-сибирских учёных, вот уже на протяжении 20 лет, стала пещера Страшная. Здесь и сейчас ведутся раскопки. Выявлен культурный слой более 9 м.

По территории района протекает более 18 рек. Они относятся к бассейну реки Чарыш. Название реки связано с древним народом «чорос» обитавшим в долине Чарыша.

Летом вода в реке такая светлая, что виден каждый камушек. Река Чарыш для жи-

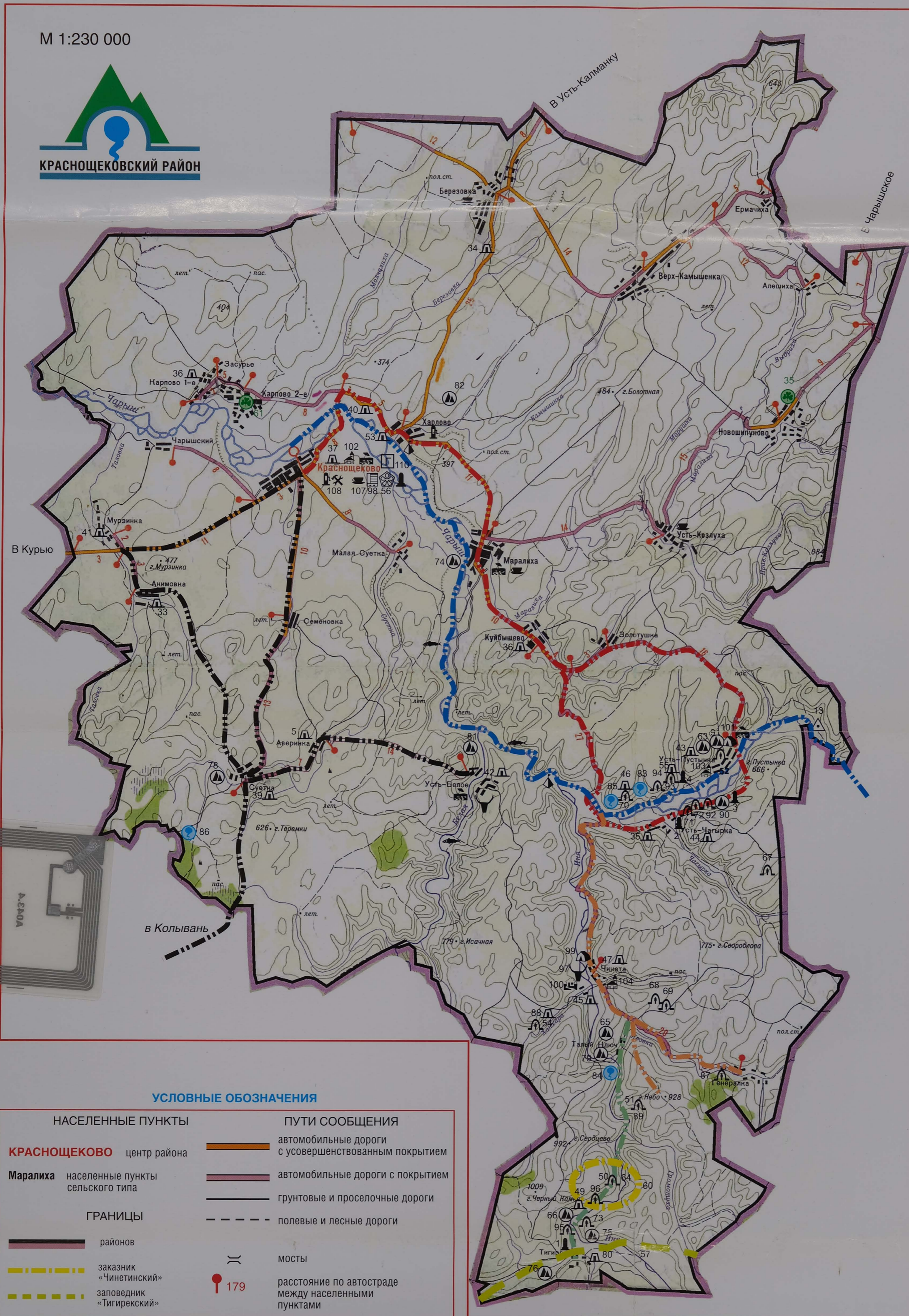


Вход в пещеру Страшная

# Краснощекровский район

## ТУРИСТСКАЯ КАРТА-СХЕМА

М 1:230 000



### УСЛОВНЫЕ ОБОЗНАЧЕНИЯ

<b>НАСЕЛЕННЫЕ ПУНКТЫ</b>	<b>ПУТИ СООБЩЕНИЯ</b>
<b>Краснощеково</b> — центр района	— автомобильные дороги с усовершенствованным покрытием
<b>Маралиха</b> — населенные пункты сельского типа	— автомобильные дороги с покрытием
	— грунтовые и проселочные дороги
<b>ГРАНИЦЫ</b>	— полевые и лесные дороги
— районов	— мосты
— заказник «Чинетинский»	— расстояние по автострате между населенными пунктами
— заповедник «Тигирекский»	

<b>ПРИРОДА</b>	<b>ОБЪЕКТЫ КУЛЬТУРНО-ПРОСВЕТИТЕЛЬСКОГО ЗНАЧЕНИЯ</b>
— леса и колки	— исторические памятники и места, связанные с историческими событиями
— степи и луга	— музеи
— реки	— археологические памятники
— озера и пруды	
— болота	<b>ОБЪЕКТЫ ДОРОЖНОГО СЕРВИСА</b>
<b>ТИГИРЕКСКИЙ ХРЕБЕТ</b> — орографические названия	— станции технического обслуживания
<b>г. Небо • 928</b> — отдельные вершины и их высоты	— пункты питания
— маральник	— автозаправочные станции
<b>ПАМЯТНИКИ ПРИРОДЫ</b>	— стационарный пункт ГИБДД
— геологические	
— водные	
— ботанические	

Составители: С.Н. Кузнецова, С.В. Харламов  
Использованы материалы и фотографии, представленные:  
— Администрацией Краснощековского района;  
— Краеведческим музеем Краснощековского района;  
— Н.В. Смирновым, заслуженным экологом России;  
— Государственным природным Тигирекским заповедником.  
Дизайн, верстка ООО ТП «Красный уголь», г.Барнаул, дизайнер М.Гельмс.

<b>ЦЕНТРЫ ОКАЗАНИЯ ТУРИСТСКИХ УСЛУГ</b>	<b>Туристические маршруты по Краснощековскому району</b>
— прием туристов в домах местных жителей	1. «Демидовские рудники» — Краснощеково - Суетка - Акимовка - г. Мурзинка + с. Карпово - с. Усть-Чогырка.
— туристские базы, базы отдыха сезонного действия	2. «Пещеры с. Усть-Пустынка» — Краснощеково - с. Маралиха - с. Усть-Пустынка.
— охотничьи базы	3. «Пещеры г. Небо» — Краснощеково - с. Чинета - с. Генералка - плато «Небо».
— гостиницы	4. «Экотур «Чинетинский заказник-заповедник «Тигирекский»» — Краснощеково - с. Чинета - с. Тигирек.
— спортивно-оздоровительные лагеря	5. «Сплав по р. Чарыш» — Краснощеково - Усть-Пустынка - Усть-Чогырка - туркомплекс «Жемчужина гор».
— места проведения популярных туристских соревнований, массовых мероприятий	
— места отдыха	
— места для рыбной ловли	
— пещеры	

Составители: С.Н. Кузнецова, С.В. Харламов  
Использованы материалы и фотографии, представленные:  
— Администрацией Краснощековского района;  
— Краеведческим музеем Краснощековского района;  
— Н.В. Смирновым, заслуженным экологом России;  
— Государственным природным Тигирекским заповедником.  
Дизайн, верстка ООО ТП «Красный уголь», г.Барнаул, дизайнер М.Гельмс.

- Памятники истории**
1. Тигирекский форпост Колывано-Кузнецкой оборонительной линии (1764 г., с.Тигирек)
  2. Новочагырский рудник-шахта, штольня (середина 19 века, в 2-х км. от с.Усть-Чогырка вверх по течению реки Чарыш)
  3. Старочагырский рудник-шахта, штольня (1743 г. — конец 18 века, напротив с.Усть-Пустынка на левом берегу р.Чарыш)
  4. Пещера Загонная им.Палласа (в 6 км от с.Усть-Пустынка вниз по р.Чарыш)
- Археологические объекты и памятники**
32. Аверенка — одиночный курган
  33. Комплекс памятников Акимовка — курганные могильники и курган
  34. Комплекс памятников Березовский пруд — курганные могильники — 9 км от с.Березовка, левый берег р.Березовка
  35. Комплекс памятников Золотое поле — курганные могильники, 3 км к з. от с.Усть-Чогырка
  36. Комплекс памятников Карпово — курганные могильники
  37. Комплекс памятников Краснощеково — грунтовые и курганные могильники
  38. Комплекс памятников Куйбышево — курганные могильники
  39. Комплекс памятников Малая Суетка — курганные могильники
  40. Малый понтон — курганный могильник — по дороге Краснощеково — Харлово на правом берегу р. Чарыш
  41. Комплекс памятников Мурзинка — курганные могильники
  42. Комплекс памятников Усть-Белое — курганные могильники и одиночные курганы
  43. Комплекс памятников Усть-Пустынка — курганные могильники и одиночные курганы
  44. Усть-Чогырка — курганный могильник
  45. Ханхаринский дол — курганный могильник — правый берег р. Ханхара в месте ее впадения в р. Иня
  46. Черный камень — курганный могильник — в 8 км от с. Усть-Пустынка вниз по правому берегу р. Чарыш
  47. Комплекс памятников Чинета — курганные могильники
  48. Комплекс памятников Чарышский — курганные могильники и курган
  49. Древняя пещера-стоянка древнего человека — западный склон Страшного лога в 1 км от пещеры Страшной в 2,5 км к северу от с. Тигирек
  50. Пещера Палласа — стоянка древнего человека — 4,7 км к с.-в. от с. Тигирек на склонах горы Семипещерной. Поздне- и средне-вековые. Открыта П.С.Палласом в 1771 году
  51. Пещера Небо — стоянка древнего человека — 6,1 км к ю.-в. от кладбища с. Талый ключ
  52. Пещера Бастион — стоянка древнего человека — 300 м к с. от с. Усть-Пустынка, склон горы Большой Монастырь
  53. Харлово — поселение старорусское время — юго-западная окраина с. Харлово на террасе р. Чарыш
  54. Большая Ханхаринская пещера — стоянка древнего человека — при слиянии рек Большая и Малая Ханхара
  55. Загонная пещера — стоянка древнего человека — 4 км от с. Усть-Пустынка, правый берег р. Чарыш у устья ручья Бутановский
- Музеи**
56. Краеведческий музей Краснощековского района, с.Краснощеково
- Особо охраняемые природные территории (в скобках указан год образования)**
57. Государственный природный заповедник «Тигирекский» (2000 г., Заповедник расположен на территории Краснощековского и Змеиногорского районов, площадь заповедника 40,7 тыс.га. + охранный зона 26,3 тыс. га. Дирекция заповедника находится в г.Барнаул ул.Никитина, 111, тел.63-35-84)
  58. Основной кордон заповедника с.Тигирек
  59. Визит-центр заповедника с.Краснощеково
- Государственные природные комплексные заказники регионального уровня**
60. «Чинетинский» (1976 г., Краснощековский район, 70 тыс. га)
- Памятники природы краевого значения**
61. Дендросад Карповской средней школы (1998 г., с.Карпово)
  62. Дендросад Новошипуновской средней школы (1998 г., с.Новошипуново)
  63. Гора Монастырь с пещерой Водяной и другими пещерами (1998 г., с.Усть-Пустынка)
  64. Гора Семипещерная с пещерой Мрачная (1998 г., в 5 км от с.Тигирек ниже по течению р.Иня)
  65. Гора Яровская (1998 г., в 5 км южнее с.Чинета)
  66. Лог Страшной (1998 г., в 2 км от с. Тигирек ниже по течению р.Б.Тигирек)
  67. Пещера Большая Каменная (1998 г., в 4 км к ю.-в. от с.Усть-Чогырка)
  68. Пещера Дальняя Большая (1998 г., в 2,5 км от с.Чинета по правому берегу ручья Дальнепещерный)
  69. Пещера Дальняя Малая (1998 г., в 2,5 км от с.Чинета по правому берегу ручья Дальнепещерный)
  70. Пещера Кулибинская (1998 г., в 8 км от с.Усть-Пустынка вниз по правому берегу р.Чарыш)
  71. Пещера Ледяная (1998 г., в 1 км от с.Усть-Чогырка на левом берегу р.Чарыш)
  72. Пещера Рудничная (1998 г., в 2 км по левому берегу р.Чарыш от с.Усть-Чогырка)
  73. Пещера Ящур (1998 г., в 2 км к с.-в. от с.Тигирек на правом берегу р.Иня)
  74. Разрез ордовика и нижнего силура «Маралиха» (1998 г., в 2,5 км ю.-з. с.Маралиха левый и правый берега р.Чарыш)
  75. Разрез силура «Тигирек» (1998 г., в 1,5 км к с.-в. от с.Тигирек по правому берегу р.Иня)
  76. Скала Каменный Лев (1998 г., в 8 км к ю.-в. от с.Чинета)
  77. Гора Синий Утес (1998 г., в 10 км от с.Усть-Пустынка вверх по правому берегу р.Чарыш)
  78. Суетинский купол (1998 г., в 2 км от с.Суетка)
  79. Терригенно-карбонатная толща ордовика и силура (1998 г., левый берег р.Иня около с.Чинета)
  80. Тигирекская крепость (1998 г., с.Тигирек)
  81. Усть-Беловский массив (1998 г., окрестности с.Усть-Белая)
  82. Харловский титаноносный массив (1998 г., окрестности с.Харлово)
  83. Родник Горный ключ (1998 г., в 6 км от с.Усть-Пустынка вниз по правому берегу р.Чарыш)
  84. Родник Талый Ключ (1998 г., на левом берегу р.Иня у с.Талый Ключ)
  85. Родник Черный камень (1998 г., в 8 км от с.Усть-Пустынка вниз по правому берегу р.Чарыш)
  86. Озеро Казачка (1998 г., в 6 км от с.Суетка у бывшего пос.Казачка)
  87. Пещера Большая Прямухинская (1998 г., правый берег руч.Прямуха у с.Генералка)
  88. Пещера Большая Ханхаринская (1998 г., в 7,5 км ю.-з. с.Чинета)
  89. Пещера Небинская (1998 г., в 12 км от с.Чинета г.Небо)
  90. Рудник Старо-Чагырский (1998 г., в 5 км от с.Усть-Чогырка)
  91. Гора Большой Монастырь с пещерой Бастион (1998 г., с.Усть-Пустынка)
  92. Пещера-рудник Ново-Чагырская (1998 г., в 1,2 км сев. от с. Усть-Чогырка)
  93. Пещера Загонная со скалой Бутановской (1998 г., в 4 км о с.Усть-Пустынка по правому берегу р.Чарыш)
  94. Пещера Летучих мышей (1998 г., в 4 км от с.Усть-Пустынка по правому берегу р.Чарыш)
  95. Пещера Логово Гиены (1998 г., в 2,5 км к с.-з. от с.Тигирек)
  96. Пещера Страшная (1998 г., в 2,5 км к северу от с.Тигирек)
- Маральники**
97. с.Чинета Краснощековского района
- Гостиницы**
98. с.Краснощеково, муниципальная районная гостиница
  99. «Жемчужина гор» на берегу р.Чарыш близ с.Чинета Краснощековского района
- Охотничьи базы**
100. «Ручей Мариниха», Краснощековский район в 12 км на запад от с.Чинета (охота)
- Туристские стоянки**
101. Окрестности с.Усть-Пустынка на р.Чарыш
  102. с. Краснощеково
  103. с. Усть-Пустынка
  104. с. Чинета
- Места для рыбалки**
105. р.Чарыш на всем протяжении
  106. р.Белая на всем протяжении
- Пункты питания**
107. с. Краснощеково
  108. с. Краснощеково
- Объекты здравоохранения где можно ввести гамма-глобулин после укуса клеща**
109. с.Краснощеково
  110. Стационарный пункт ГИБДД с. Краснощеково