

Колыбель человечества

Солонешенский район находится в горах на юге Алтайского края. На западе он граничит с Чарышским районом, на севере - с Петропавловским, на востоке - со Смоленским и Алтайским районами Алтайского края, на юге - с Усть-Канским районом Республики Алтай. Центром района является село Солонешное. Площадь 3654 км². Численность населения 12436 человек, в том числе, в с. Солонешное - 4753. Число населенных пунктов - 32. Расстояние до с. Солонешное: от г. Барнаул - 330 км, от г. Бийск - 150 км. В экономике района ведущая роль принадлежит сельскому хозяйству.

Рельеф

Вся территория района располагается в горах. Район разделен примерно на две равные части долиной реки Ануя. На юго-западе располагается Башцелакский хребет, на северо-востоке Ануийский хребет. Самая высокая вершина в пределах района - гора Бутачиха - 1949 метров - находится юго-западнее с. Топольное. Местные жители считают Бутачиху самой высокой горой и сложили о ней немало легенд. В Ануийском хребте в пределах района высшей точкой является гора Пшешивая (1766 м). Высота хребтов возрастает по мере продвижения с севера на юг района. Слаборасчлененное степное низкогорье постепенно переходит в крутоуклонное глубокорасчлененное лесное среднегорье. Наиболее высокие вершины поднимаются выше границы леса. На их склонах и вершинах можно встретить скальные выходы-останцы и россыпи камней, называемые курумы, а также «каменные моря», например, на г. Аскаты. Восхождение на эти вершины всегда представляет интерес и не требует специального горного снаряжения. Достаточно иметь хорошую физическую форму, одежду по погоде и фотопару. На подъем от лагеря у подножия горы до вершины и обратный спуск лучше всего запланировать целый день, поскольку наверху всегда хочется задержаться подольше, чтобы полюбоваться красивой панорамой гор. Небольшой привал с чаем из ароматных лекарственных трав и легким перекусом можно организовать на границе леса. Что может быть прекраснее этих чудесных минут (конечно, при подходящей погоде)! Здесь, как и практически повсеместно в Северном Алтае, распространена карстовая форма рельефа. Известно несколько крупных пещер, встречаются и уникальные карстовые формы, например, полукара известняковой скалы, нависающей над рекой Ануя в ее среднем течении. Туристы, сплавляющиеся на катамаранах по реке, получают колоссальное удовольствие, проходя под этой скалой. Все пользующиеся популярностью пещеры района горизонтальные, они не представляют особых трудностей для посещения. Известно и несколько карстовых воронок. На дне одной из них, расположенной рядом с Денисовой пещерой, в 2006 г. спелеологи раскопали вход в вертикальную пещеру и уже прошли ее до глубины около 100 м. Это, безусловно, маленькое географическое открытие!



Климат

Умеренно-континентальный климат района несколько холоднее, чем в столице Алтайского края - Барнауле, несмотря на более южное положение. Сказывается влияние высоты: как известно, в горах на каждые 100 м увеличения высоты температура понижается на 0,6°С. И если термический режим зим мало отличается от других районов края, то лето прохладнее. Нам всем так не хватает этой свежей прохлады, к которой мы стремимся из изнуряющей жары и духоты летних городских дней и ночей! Поэтому в целом погодные условия территории достаточно благоприятны для путешествий и отдыха, но отличаются прохладными, а иногда и холодными ночами, обязательно следует взять теплые спальные и коврики, особенно при ночевках в палатках.

Средняя многолетняя температура воздуха (°С) и количество осадков (мм), с.Солонешное.

Величина	I	II	III	IV	V	VI	VII	VIII	IX	X	XI	XII	Год
Температура	-18,3	-18,1	-10,3	0,9	10,0	15,4	17,2	15,1	9,6	2,0	-8,0	-15,4	0,0
Осадки	22	19	22	41	62	81	94	75	59	62	50	37	624

Количество атмосферных осадков, как и повсеместно в предгорных и горных районах Алтая, больше, чем на равнинах. Наибольшие месячные суммы осадков характерны для летних месяцев. Не забывайте тенты для палаток и подходящую обувь на случай дождливой погоды. В горах нередко встречаются своеобразные «климатические оазисы» с более теплым благоприятным климатом, позволяющим в сибирских горах выращивать прекрасные яблоны, вишни, сливы, виноград, не говоря уже об овощах. В Солонешенском районе таким райским местечком является одно из самых крупных сел - Топольное. И что удивительно, село расположилось у подножия массива самой высокой горы Бутачиха, на макушке которой летом долго сохраняется снег.

Здесь, на Солонешенской земле, как и во всем остальном мире, нет-нет да и случаются резкие перемены в погоде. Летом, когда в период сенокоса неожиданно начинаются затяжные дожди, местные жители ворчат на археологов, которые вот уже два десятилетия копаются в Денисовой пещере. Старожилы передают рассказ предков о том, что жил когда-то в долине Ануя шаман, по-алтайски - кам. Сильным и добрым был этот кам. Решил он освободить людей от всякой скверны. И вот однажды, кампан на берегу чистого Ануя, собрал всю нечисть в образе змей в клубок, да и закопал глубоко на дне пещеры Аю-Таш. Археологи, слышавшие об этом предании, не знали, что так называлась раньше Денисова пещера. Не знали, вот и раскопали ненароком в поисках бесценных фактов обитания здесь древнейших жителей планеты, тот клубок.Трудно поверить в эту сказку, когда слушаешь ее в погожий день на зеленом лугу у пещеры. Но бывает и такое: день за днем на головы льется дождь из серых облаков, опустившихся в долину ниже высоких гор. Учиывая, что все это происходит во время вашего бесценного отпуска, начинаешь действительно задумываться о мудрости далеких предков этой древней земли!



На главных вершинах установлены триангуляционные пункты. Здесь подолгу сохраняется снег. Вершина горы Пшешивая (1766 м)

Флора и фауна

В степном поясе встречаются различные варианты разнотравно-типчаково-ковыльных и кустарниковых степей. В их составе преобладают: овсяница, тонконог, ковыль полевостик, осока приземистая, обычные и другие виды - тимьян розовый, василек сибирский, вероника седая. По южным каменистым нижним участкам склонов эти степные сообщества контактируют с кустарниками: карагана древовидная, таволга и др., среди которых растут володушка золотистая, подмаренник, зопник, эспарцет. Есть участки луговых степей, отличающиеся богатством и красочностью травяного покрова.

В нижних частях северных склонов хребтов встречаются высокотравные типы березово-лиственничных лесов. В поймах рек развиты березовые, еловые и лиственнично-березовые леса, заросли черемухи и ив. В средней части лесного пояса по склонам гор распространены темнохвойные леса из пихты, ели, кедра, лиственничные леса паркового типа с подлеском из жимолости и других кустарников.

В лиственнично-кедровых травяных лесах в верхнем течении р. Шинок есть 409 видов растений, среди которых 21 вид включен в Красную книгу Алтайского края: башмачок капельный, надбородник безлиственный, пион уклоняющийся, родiola розовая, маралий корень и др. Выше кедровых редколесий постепенно появляются субальпийские разнотравные луга с богатым флористическим составом: горькуша широколистная, маралий корень, чемерица Лобеля, купальница (огонек), водосбор и др. Обширные площади водоразделов рек Щепета, Черновой Ануя и др. заняты ерниками и субальпийским разнотравьем.


Встречается много птиц: глухарь, рябчик, кедровка, дятлы и другие виды, некоторые из которых занесены в Красную книгу Алтайского края. Млекопитающие: бурый медведь, марал, лось, косуля, кабан, барсук, волк, белка, заяц-беляк и др.



На высоких водоразделах Башцелакского хребта встречаются многовековые исполины - лиственницы

Реки

Центральной рекой района является Ануя. Со склонов Башцелакского хребта в Ануя стекают его левые притоки: Шинок, Аскаты, Черновой Ануя, Язевка, Большая Речка и Сибирячиха. Правые притоки берут начало в Ануийском хребте: Карамы, Дрезговитная, Солонешная, Черемшанка. Юртная. Питание рек происходит за счет таяния снега,



Дикое ущелье реки Шинок заканчивается 70-метровым водопадом. Здесь нет троп и поэтому сюда редко забредают туристы

В долине Песчаной на участке от устья правого притока Осиновка до устья левого притока Быстрой отсутствуют не только проселочные дороги, но и хорошие тропы. Поэтому следует иметь в виду, что перед входом в Нижний каскад препятствий, в случае необходимости можно выйти по старой дороге вдоль реки Большой Тихой в села Большая Тихая и Комсомольский (около 10 км).

Внимание. Маршрут по реке Песчаной имеет III категорию сложности. При высоком паводке сложность препятствий может увеличиваться до IV-V категории. Прохождение данного маршрута возможно только при наличии необходимого специального снаряжения и под руководством опытного гида!

Река Ануя (II категории сложности) не пользуется особой популярностью для сплавов. Причиной тому является малый уровень воды, большое количество мелководных перекатов, завалы и кусты в русле. Если вы все-таки захотите пройти маршрут, лучше воспользоваться легкими двухместными катамаранами, которые не трудно провести по мелким перекатам, и в случае необходимости обнести завальные участки русла по берегу.

Долина водопадов на реке Шинок

Река Шинок - это левый приток Ануя, впадающий в него неподалеку от Денисовой пещеры. В устье Шинок ничем не приметная речка, каких великое множество в горах Алтая. Непривлекательное название ее имеет тюркское происхождение и только созвучно с хорошо известным украинским словом.

Интересно, что на доступной для простого человека достаточно подробной карте масштаба М 1: 200 000 («двухкилометровой») ничего примечательного на протяжении всей реки не отмечено. Между тем, в среднем ее течении, примерно в 15 км от устья, располагаются три водопада. И не простых, а грандиозных! Высота самого большого составляет 70 метров. Средний по размеру и местонахождению имеет 28 м высоты, а самый небольшой - 10 м. Расстояние между водопадами - 1,5 - 2,5 км. Долина реки в этом районе узкая, с крутыми склонами - настоящие скалистые ущелья, заросшие тайгой.

Долина водопада на реке Шинок - зрелище удивительное! Здесь создан природный заказник. Примерно в 3-х км от нижнего водопада имеется оборудованная туристическая стоянка, где можно оставить под присмотром свою машину, поставить палатку и приготовить пищу на обустроенном костровище.

Поворот к этой стоянке на «столбовой» дороге из долины Ануя находится в 1,5-2 км от устья р. Шинок. Дорога проселочная, имеет несколько крутых спусков и подъемов. Наиболее подходящим транспортом является УАЗик или Нива. Однако в дождливую погоду даже для этих транспортных средств дорога представляет сложность. От стоянки до водопадов тропа идет вдоль реки, переходя с одного берега на другой более 10 раз, где по бревнам или камням, а где и вброд. Необходимо иметь соответствующую экипировку.

Истоки реки находятся у вершин горы Орешной, макушка которой покрыта красивейшее «шубой» кедровой тайги. В верховьях речка медленно петляет по плоскому заболоченному пространству, где прозрачная и чистейшая вода приобретает светло-коричневый оттенок. После 3-4-х км блуждания по кочковатой выровненной поверхности уклон русла увеличивается, и река входит в ущелье, пробраться вдоль которого к месту падения верхнего семидесятиметрового водопада может рискнуть только хорошо подготовленный человек. Верхнее ущелье реки дикое, мало посещаемое людьми место, где по берегам грохочущего потока можно встретить только звериные тропы. Здесь имеется еще несколько водопадов высотой 2-6 м.

В верховья реки со стороны села Рыбное через перевал ведет проселочная дорога, переходящая в тропу. К среднему водопаду спускается тропа с перевала от села Каракол Усть-Канского района Республики Алтай.

Второй по высоте водопад на реке Шинок (28 метров), обычно половодный в начале мая во время таяния снегов

Археологические памятники

1. Денисова пещера – уникальный памятник археологии, не имеющий аналогов в России, как археологический объект открыта в 1977 году В.Д. Оводовым.
2. Сибирячихинская пещера имени А.П. Окладникова, многослойная стоянка эпохи палеолита, как археологический объект открыта в 1984 году А.П. Окладниковым.
3. Многослойная стоянка древнего человека в пещере «Искра», как археологический объект обнаружена в 1959 году Б.Х. Кадиковым.
4. Ануя-1, стоянка палеолитического человека. Находится в 350 м юго-восточнее Денисовой пещеры. Обнаружена в 1983 году А.П. Деревянко и С.В. Маркиным.
5. Ануя-2, многослойная стоянка эпохи палеолита.
6. Ануя-3, многослойная стоянка эпохи палеолита.

7. Карамы, многослойная стоянка эпохи палеолита. Расположена в 4,5 км от с. Тог-Алтай по дороге к Денисовой пещере. Открыта Институтом истории и археологии СО РАН в 2004 г.
8. Усть-Карамы, курганный могильник.
9. Местонахождение древней керамики, с. Тог-Алтай.
10. Местонахождение каменных изделий, с. Топольное.
11. Местонахождение каменных изделий, с. Солонешное.
12. Курганный могильник, с. Сибирячиха.
13. Местонахождение древней керамики, с. Сибирячиха.
14. Сибирка 1, 2, 3, 4, курганные группы, с. Сибирячиха.
15. Сибирка-5, курганный могильник, с. Сибирячиха.
16. Древнее захоронение, с. Березово.

Музеи

1. с. Солонешное – районный краеведческий музей.
2. Топольное – русская изба.
3. Международный научно-туристический комплекс «Денисова пещера» - экспозиция археологических находок и экспериментальной археологии (действует летом).
4. с. Сибирячиха – филиал районного краеведческого музея.

Памятники времен Гражданской войны

1. Братская могила партизан, с. Солонешное.
2. Могила партизанского командира П.Д. Кокорина, с. Демново.
3. Братская могила красногвардейцев сухощев, с. Елиново.
4. Братская могила жертв колчаковского террора, с. Карпово.
5. Братская могила жертв белого террора, с. Медведевка.
6. Братская могила жертв белого террора, с. Лютяево.
7. Памятник зюга на месте расстрела жертв белого террора, с. Медведевка.
8. Могила красногвардейцев сухощев, с. Рыбное.
9. Памятник погибшим красногвардейцам, с. Тележка.
10. Братская могила красногвардейцев сухощев, с. Топольное.

Туристические базы круглогодичного действия

1. "Чегон" - на маральнике, близ с. Чегон;
2. На левом берегу реки Черновой Ануя в 3км ниже с.

Тележка.

Туристические базы сезонного действия

1. "Денисова пещера" – на левом берегу р. Ануя, в 2км от границы с Республикой Алтай;
2. "Шинок" – на левом берегу р. Шинок, примерно в 10-12 км от его устья;
3. "Лесная сказка" – на маральнике на левом берегу р. Аскаты, в 1,5 км от ее устья, близ с. Топольное;
4. "Новая жизнь" – на маральнике, близ с. Туманово;
5. "Финист" – в 5 км выше по реке от с. Тележкиа.

Туристические стоянки

1. "Легенда" - с. Елиново;
2. "Перекресток" - на левом берегу р. Ануя, между устьем р. Шинок и с. Тог-Алтай;
3. "Озера" - с. Солонешное;
4. "Слияние" - с. Солонешное;
5. "Надежда" - с. Тог-Алтай;
6. "Звезда" - с. Искра;
7. "Солнечная долина" - пос. Садовый.

“Сельский дом” - прием туристов на усадьбах местных жителей.

1. с. Солонешное;
2. с. Топольное;
3. с. Сибирячиха;
4. с. Елиново.

Места проведения популярных массовых мероприятий

1. с. Топольное - ежегодный фольклорный фестиваль на Троицу;
2. Международный научно-туристический комплекс "Денисова пещера" - проведение научных конференций и семинаров по археологии;
3. с. Солонешное - Конно-спортивный праздник (выходные дни середины июня).

Пещеры

1. Денисова (Аю-Таш) - на правобережном склоне р. Ануя в 10км от с. Тог-Алтай (вверх по течению р. Ануя).
2. Сибирячихинская им. А.П. Окладникова - на южной окраине с. Сибирячиха в долине р. Сибирячиха (левого притока Ануя).
3. "Искра" - на отвесной скале правобережного склона р. Ануя в с. Искра.

Памятники природы

Геологический

1. "Денисова пещера"

Водные

1. Долина водопадов на реке Шинок. Три водопада с высотой падения 10 м, 28 м, 70 м. В среднем течении р. Шинок - левого притока р. Ануя в 15-18 км от устья.

Ботанические

1. Степи села Сибирячиха;
2. Трошин лог (5 км на север от с. Туманово в долине р. Быстрая)
3. С. Тог-Алтай
4. С. Березовка.

26.1 кр.
К-619
К-460

Колыбель человечества

Туристская карта-схема Солонешенского района Алтайского края

ТУРИСТСКИЕ РАЙОНЫ АЛТАЙСКОГО КРАЯ

Про Будду, его телегу и других

Знания и мудрость солонешенцев питаются от тысячелетних корней, потому что живут они у колыбели человечества. В их рассказах много правдивого и много выдуманного. Вот один из них о горе Бутачиха и селе Тележкиа.

На картах одна из двух самых высоких вершин района называется Бутачиха, но местные жители называют ее Бутадиха. И вот почему. В бытность своего Будды, прослышав о местах этих, откуда пошел род человеческий, решил обязательно посетить их. Погузвив нехитрую поклажу на телегу, он отправился в далекий путь из Индии в горы Алтая. Много пришлось испытать ему на этом трудном пути. Сильно поизносилась и его телега. И вот, когда до Денисовой пещеры осталось совсем немного, телега совсем развалилась. Взят Будда в последний раз за оглобли свою телегу, размахнулся, да и забросил ее высоко в небо. Перелетела телега через самую высокую гору и упала по другую сторону. С тех пор гору эту зовут Бутадиха, а село, возникшее на месте падения телеги, называется Тележкиа.

Можно с умственной отнесености к этой байке, если бы не один факт. Известный художник и мыслитель, знаток Индии и восточной религии Н.К. Рерих, возвращаясь из Нижнего Уймона после посещения святой для него горы Белуха, поведал тем путем, по которому направлялся в горы. Обратный маршрут Рерих спланировал так образом, чтобы посетить район Денисовой пещеры. В своих дневниковых записках об экспедиции Алтай-Гималаи, Н. Рерих написал об этой пещере как об особом месте, связующем разные миры.

Маралы, маральники и пантовые ванны

В лесах низкогорного и среднегорного Алтая обитает благородный олень - марал. По размерам он несколько меньше лоса. Самец имеет красивые ветвистые рога с пятью отростками. Весной марал сбрасывает их, и у него быстро начинают отрастать новые рога. Молодые рога покрыты короткой нежной шерсткой, мягкая костная ткань пронизана кровеносными капиллярами. Летом рога окостеневают и становятся грозным оружием защиты от хищников и важным атрибутом брачных боев с соперниками. Молодые неокостеневшие рога марала называют пантами.

Охотники давно подметили целительное воздействие свежей крови марала. А из соседней Восточной Азии, из Тибета пришел опыт использования пантов в качестве лекарственного средства. Из разговора с корейцами узнаешь, что особого значения для продления жизни продукты пантового мараловодства не имеют. Однако они способствуют увеличению продолжительности активной жизни человека, поддерживают высокий уровень работоспособности. Другими словами, человек в пожилом возрасте сохраняет бодрость физического и умственного состояния и готов работать, несмотря на седины.

В восточной медицине имеется множество различных способов применения препаратов из пантов марала. У нас в русском Алтае вошли в традицию пантовые ванны, в которых используется отвар пантов, остающийся после консервации рогов перед продажей.

Многие скептически относятся к якобы чудодейственной силе таких процедур, мол, знаем мы сказку про Кощея-Турбанича. Но это недостоверно быстро проходит благодаря мощному приливу силы и бодрости, с исчезновением многих болячек, угнетающих ваш организм. Этого заряда хватает на многие месяцы. Конечно, применение одной ванны недостаточно, следует пройти курс до 10 процедур, продолжительность которого определит врач. Кроме того, имеются противопоказания при гипертонии и онкологических заболеваниях.

Разводить маралов для заготовки пантов на Алтае начали еще в 19 веке. Для этого используют маральники-огромные по площади территории, огороженные сеткой. Пастбища, парковые леса, ручьи с чистой водой-привычная среда обитания этого зверя в природе. О том, как разводить маралов, заготавливают и консервируют панты, с удовольствием расскажут в любом маральнике, где вы решите воспользоваться услугой принятия пантовых ванн. Сейчас почти все маральники района имеют базы для приема отдыхающих, расположенные в живописных местах. Ванны в сочетании со здоровой сельской пищей и размеренным образом жизни это то, о чем мечтают многие горожане. Поэтому многие из них снова и снова возвращаются в эти благодатные гостеприимные края!

Попытки разведения нашего марала в других районах России и в зарубежных странах не приносят подобных результатов. Видно нет у них таких трав и воды такой чистоты, как у нас на Алтае!



Денисова пещера

Немало людей простых и знаменитых, школьников и известных ученых из России, Японии, США, Таиланда и других стран мира уже побывали в Солонешенском районе для того, чтобы посетить Денисову пещеру. Пещера эта находится в долине р. Ануя, в 2-х км от границы с Республикой Алтай. От с. Солонешное по дороге без асфальта до пещеры 45 км. Примерно в 6-и км не доезжая пещеры, на дороге расположена небольшая деревушка Тог-Алтай. Дорога, минуя пещеру, следует дальше по долине реки Ануя и через село Черный Ануя выводит на Уймонский тракт, по которому можно попасть на Чуйский тракт, а также в Усть-Кан, Усть-Кокчу, Тундр.

У коренного населения (алтайцев) пещера носит название Аю-Таш (медвежий камень). Она находится в живописнейшем месте на склоне, освещаемом солнцем. Вход приподнят над долиной реки на два десятка метров, от него хорошо просматриваются ближайшие подступы к пещере. В высоком своде большого зала имеется наклонное отверстие, через которое не попадает солнечный свет, но выходит дым от костра.

Пещера по-настоящему создана для обитания человека. И человек давно по достоинству это оценил. Археологические работы в пещере и окрестностях в урочище Карамы позволили обнаружить целый «пирог» из наслаивающихся друг на друга слоев со следами стоянок древних людей. Кропотливые раскопки, продолжавшиеся в течение двух десятилетий, связанные с тщательным просеиванием и промыванием каждой порции грунта, добытого из шурфов в самой пещере и на склонах Карамы, не позволяют ускользнуть даже самым маленьким косточкам, бусинкам, цепочкам, не говоря уже о более крупных костях животных и человека, орудиях каменного века. 800 тысяч лет - возраст самого древнего слоя обитания первобытного человека. Но работы продолжают идти дальше. И кто знает, сколько открытий еще дождутся своей очереди.

На левом берегу Ануя каждый год с мая по октябрь разбивается большой лагерь археологов Института истории и археологии Сибирского отделения Российской Академии наук. Оказавшись здесь, можно наблюдать за работой «исхателей» следов давно минувшей жизни. А гости и туристы с каждым годом становится все больше и больше. На противоположном берегу реки создан туристический комплекс с уютными номерами в деревянных домиках, прекрасной столовой и баней. На специальной площадке можно попробовать свои силы и, пользуясь орудиями труда древнего человека, сделать нехитрую домашнюю утварь.

Пещера овеяна множеством легенд и преданий. Побывав тут, вы, конечно, услышите об отшельнике Дионисии, от которого и пошло название пещеры, легендарный душу рассказ о Белой Даме и добром образе борodatого деда, который день и ночь смеется в небо. Все это можно услышать и увидеть в Денисовой пещеры, которую ласково называют просто Дениской.





Входы в Денисову пещеру тоже пришлось откапывать археологам



Солонешенский район

ТУРИС
КАРТА
М 1:20



УСЛОВНЫЕ ОБОЗНАЧЕНИЯ

- НАСЕЛЕННЫЕ ПУНКТЫ**
- Солонешное** - центр района
 - Туманово** - населенные пункты сельского типа
 - Бол. Речка (нежил.)** - брошенные поселки
- ГРАНИЦЫ**
- Алтайского края и Республики Алтай
 - районов
- ПУТИ СООБЩЕНИЯ**
- автомобильные дороги с усовершенствованным покрытием
 - автомобильные дороги с покрытием
 - грунтовые и проселочные дороги
 - полевые и лесные дороги
 - перевалы
 - расстояние по автостраде между населенными пунктами


- ОБЪЕКТЫ ДОРОЖНОГО СЕРВИСА**
- станции технического обслуживания
 - пункты питания
 - автозаправочные станции

- ОБЪЕКТЫ КУЛЬТУРНО-ПРОСВЕТИТЕЛЬСКОГО ЗНАЧЕНИЯ**
- археологические памятники
 - памятники времен Гражданской войны
 - музеи
 - мемориал Славы героям, погибшим в годы Великой Отечественной войны

- ПАМЯТНИКИ ПРИРОДЫ**
- геологические
 - водные
 - ботанические

- ЦЕНТРЫ ОКАЗАНИЯ ТУРИСТСКИХ УСЛУГ**
- туристские базы, базы отдыха круглогодичного действия
 - туристские базы, базы отдыха сезонного действия
 - туристские стоянки
 - гостиницы
 - "Сельский дом" - прием туристов на усадьбах местных жителей (проживание, питание, участие в делах сельской семьи и др.)
 - места проведения популярных массовых мероприятий.

- ПРИРОДА**
- леса и колки
 - степи и луга
 - реки
 - озера
 - болота
- БАЩЕЛАКСКИЙ ХРЕБЕТ** - орографические названия
- 1260 • Оструха** - названия отдельных вершин и их высота в метрах над уровнем моря
- маральники
 - пещеры



Составители: С.В. Харламов, Н.Ф. Харламова. Фото: С.В. Харламов и администрация Солонешенского района. Дизайн и оформление Д. Скоробоговой